



जिला सामाजिक आर्थिक पुनरीक्षण
जिला कुरुक्षेत्र
2012-2013



जिला सांख्यिकीय कार्यालय
कुरुक्षेत्र



जिला सामाजिक आर्थिक पुनरीक्षण
जिला कुरुक्षेत्र
2012-2013

जिला सांख्यिकीय कार्यालय
कुरुक्षेत्र

आमुख

इस प्रकाशन का उद्देश्य जिला कुरुक्षेत्र में पिछले एक वर्ष में हुए सामाजिक एवं आर्थिक तथा अन्य विकास कार्यों बारे जानकारी उपलब्ध कराना है । इस में जिला से सम्बंधित विभिन्न विषयों विशेषकर क्षेत्रफल, जनसंख्या, कृषि, सिंचाई, वन, पशुपालन, विद्युत, उद्योग, सडक तथा परिवहन, संचार, श्रम तथा रोजगार, सहकारिता, बैंक, शिक्षा, चिकित्सा, समाज कल्याण इत्यादि के अतिरिक्त बहुत से विविध विषयों पर सूचना के साथ साथ जनगणना 2001 व 2011 के अनुसार जनसंख्या की सूचना उपलब्ध कराने का प्रयास किया गया है । इस प्रकाशन में जनगणना विभाग द्वारा जारी जिला में कर्मियों, गैर कर्मियों की सूचना ग्रामीण व नगरीय क्षेत्र अनुसार भी दर्शाई गई है । इस के अतिरिक्त कुछ विभागों की स्कीमों में बदलाव के कारण सूचना में भी परिवर्तन किया गया है।

यह प्रकाशन विभिन्न विभागों, अनुसंधान संस्थाओं और उन संस्थाओं एवं व्यक्तियों के लिये उपयोगी सिद्ध होगा जिनकी जिला कुरुक्षेत्र की सामाजिक व आर्थिक समस्याओं तथा उनसे जुड़े अन्य पहलुओं में रुचि है ।

मैं जिला कुरुक्षेत्र के विभिन्न कार्यालय अध्यक्षों, जिन्होंने इस प्रकाशन के लिए सूचना उपलब्ध कराने में सहयोग दिया, के लिए आभारी हूँ । उन के सहयोग के बिना इस प्रकाशन को जारी कर पाना सम्भव नहीं था ।

अन्त में मैं श्री संजय चौधरी, सहायक जिला सांख्यिकीय अधिकारी, जिला सांख्यिकीय कार्यालय कुरुक्षेत्र, का इस प्रकाशन को समय पर प्रकाशित करने के लिए आभार प्रकट करती हूँ ।

तिथि:-

कु0 लक्की अरोड़ा
जिला सांख्यिकीय अधिकारी,
कुरुक्षेत्र

जिला सामाजिक आर्थिक पुनरीक्षण -जिला कुरुक्षेत्र
विषय सूची

क्रमांक	विषय	पृष्ठ संख्या
	परिशिष्ट-1 सामाजिक आर्थिक पुनरीक्षण -जिला कुरुक्षेत्र परिशिष्ट-2 स्थिति तथा भौतिक विशेषताए	1-3
1.	स्थिति तथा भौतिक विशेषताए स्थिति क्षेत्रफल तथा प्रशासनिक ढांचा भौतिक विशेषताए खनिज सम्पदा नदियां जलवायु तथा वर्षा मिट्टी भू-जल विज्ञान	4-5
2.	जनसंख्या जनगणना के आकंडे घनत्व ग्रामीण व शहरी जनसंख्या खण्ड अनुसार जनसंख्या 0-6 आयु वर्ग की जनसंख्या मलिन बस्तियों की जनसंख्या लिंगानुपात 0-6 आयु वर्ग के बच्चों में लिंगानुपात मलिन बस्तियों में लिंगानुपात साक्षरता- ग्रामीण व शहरी मलिन बस्तियों में साक्षरता कर्म - गैरकर्म ग्रामीण कर्म - गैरकर्म नगरीय कर्म - गैरकर्म चार मुख्य श्रेणियों में कर्मियों का वर्गीकरण	6-18
3.	वन वनों के अधीन क्षेत्रफल	19
4.	कृषि भूमि का प्रयोग कृषि जोते	19-22

क्रमांक	विषय	पृष्ठ संख्या
	<p>मुख्य फसलों का उत्पादन अधिक उपजाऊ किस्में रासायनिक खाद का वितरण पौधों की सुरक्षा के उपाय कृषि यन्त्र तथा उपकरण कृषि उपज बिक्री संग्रहण समन्वित ग्रामीण विकास कार्यक्रम भूमि विकास कार्यक्रम</p>	
5.	<p>सिंचाई सिंचाई के साधन फसल अनुसार सिंचित क्षेत्र सिंचाई की सघनता नलकूप/पम्पिंग सैट बाढ़</p>	23-24
6.	<p>पशुपालन तथा डेरी पशुधन पशु चिकित्सालय सेवायें डेरी 'दुग्ध उत्पादन'</p>	24-25
7.	<p>मछली पालन</p>	25
8.	<p>विद्युत विद्युतीकरण 'शहरी/गांव' नलकूप विभिन्न परियोजनाओं में विद्युत का उपयोग</p>	25
9.	<p>खनिज पदार्थ तथा उद्योग खनिज उत्पादन लघु उद्योग यूनिट बड़े तथा मध्यम स्तरीय उद्योग यूनिट</p>	26
10.	<p>सड़क तथा परिवहन सड़कों की लम्बाई रेलवे स्टेशन एवं हरियाणा परिवहन बस स्टैण्ड की संख्या राज्य परिवहन सड़क दुर्घटनायें</p>	26-27

क्रमांक	विषय	पृष्ठ संख्या
11.	संचार डाकघर व तार घर दूरभाष केन्द्र	27
12.	श्रम तथा रोजगार औद्योगिक झगड़े रोजगार केन्द्र मजदूरी की औसत दैनिक आय	27-28
13.	सहकारिता	28-29
14.	बैंक	29
15.	शिक्षा विद्यालय तथा महाविद्यालय अन्य प्रशिक्षण कार्यक्रम इन्जिनियरिंग कालेज कुरुक्षेत्र विश्वविद्यालय	30-33
16.	चिकित्सा तथा जन स्वास्थ्य स्वास्थ्य सेवाएं परिवार कल्याण प्रोग्राम सुरक्षित पेयजल	33
17.	कल्याण विभाग 'अनुसूचित जातियाँ व पिछड़े वर्ग' वृद्धावस्था एवं अन्य पेंशन	34-35
18	विविध नगरपालिकाएं जिला राजस्व रजिस्ट्रीकरण पुलिस तथा अपराध हरियाणा सरकार के कर्मचारी मनोरंजन टेलिविजन सैट बचत विकेन्द्रीकरण योजना खेलकूद राष्ट्रीय खेल प्राधिकरण प्रशिक्षण केन्द्र चुनाव तथा मतदाता	35-38

	विषय	पृष्ठ संख्या
अनुलगनक-1	अस्पताल, सामुदायिक स्वास्थ्य केन्द्र, प्राथमिक स्वास्थ्य केन्द्र एवं उप केन्द्र	39-42
अनुलगनक-2	पुलिस स्टेशन और पुलिस चौकियों की सूची	43
अनुलगनक-3	पशु चिकित्सा अस्पताल एवं डिस्पेंसरियों की सूची	44-45
	परिशिष्ट-3 जिला के आधार भूत आंकड़े	46-52



परिशिष्ट-1
जिला सामाजिक आर्थिक पुनरीक्षण-जिला कुरुक्षेत्र
2012-2013

कुरुक्षेत्र एक महत्वपूर्ण ऐतिहासिक तथा धार्मिक स्थान है। कुरुक्षेत्र के पौराणिक महत्व को देखते हुए हरियाणा सरकार ने 23 जनवरी 1973 को पुराने जिले करनाल को विभाजित करके कुरुक्षेत्र को हरियाणा राज्य के 10वें जिले के रूप में स्थापित किया। 1 नवम्बर, 1989 को जिला कुरुक्षेत्र को भी विभाजित कर जिला कैथल अलग कर दिया गया, जिससे इसका क्षेत्रफल राजस्व रिकार्ड के अनुसार 3740 वर्ग किलोमीटर से घटकर 1598.94 वर्ग किलोमीटर रह गया। जबकि भारतीय सर्वेक्षण विभाग के अनुसार जिले का भौगोलिक क्षेत्रफल 1217 वर्ग किलोमीटर था।

1. वर्ष 1992 में जिला यमुनानगर, करनाल एवं कैथल से कुछ गांव जिला कुरुक्षेत्र में सम्मिलित कर दिए जाने के कारण जिला कुरुक्षेत्र में इस समय कुल 416 गांव हैं जो 6 सामुदायिक विकास खण्डों में विभाजित हैं। इस समय जिला में 3 उपमण्डल व 3 तहसीले हैं। जिले का क्षेत्रफल राजस्व रिकार्ड के अनुसार 1682.53 वर्ग किलोमीटर तथा भारतीय सर्वेक्षण विभाग के अनुसार जिले का क्षेत्रफल 1530 वर्ग कि० मी० है जो राज्य का 3.46 प्रतिशत है। 2011 की जनगणना के अनन्तिम आकड़ों के आधार पर जिले की जनसंख्या 964655 हो गई है। इस में 510976 पुरुष व 453679 स्त्रियां हैं। जिले का लिंगानुपात 888 है तथा साक्षरता दर 76.70 प्रतिशत है।

2. जिला कुरुक्षेत्र की जलवायु निश्चितता लिये हुए है अर्थात् यहां पर गर्मियों में अधिक गर्मी तथा सर्दियों में अत्याधिक सर्दी होती है। गर्मियों में यहां का तापमान अधिकतम 45 डिग्री सै० तक पहुंच जाता है तथा सर्दियों में 3 डिग्री सै० तक गिर जाता है। जिला कुरुक्षेत्र में 2007-2011 के दौरान पांच वर्षीय औसत सामान्य वर्षा 448.10 मि०मी० रिकार्ड की गई जबकि वर्ष 2012 के दौरान वार्षिक औसत वर्षा 3957.8 सै०मी० रिकार्ड की गई।

3. वर्ष 2011-12(अ) में गांव के प्रपत्रों के अनुसार जिले का कुल क्षेत्रफल 168 हजार हैक्टेयर है। वर्ष 2010-11 में कृषि योग्य भूमि का क्षेत्रफल 152 हजार हैक्टेयर है जो कुल क्षेत्रफल का 90.47 प्रतिशत है। निवल बोया गया क्षेत्र 151 हजार है० है, जो कृषि योग्य भूमि का 99.34 प्रतिशत है। एक बार से अधिक बोया गया क्षेत्र 125 हजार है० है, जो निवल बोये गये क्षेत्र का 82.78 प्रतिशत है। इस प्रकार 2011-12 में कुल बोया गया क्षेत्र 276 हजार हैक्टेयर है। कुल बोये गये क्षेत्र में से खाद्यान्नों के अन्तर्गत 84.81 प्रतिशत, नकदी फसलों गन्ना, तेल बीज, कपास तथा आलू के अधीन 5.10 प्रतिशत क्षेत्र है। धान के अधीन 43.91 प्रतिशत क्षेत्र है जो सबसे अधिक है। इसके पश्चात् गेहूं का स्थान आता है जो 40.57 प्रतिशत है।

4. जिले में सात मण्डियां तथा 11 सबयार्ड हैं, इन मण्डियों में मुख्य आमदन गेहूं, जीरी तथा आलू की है। जिले में अनाज संग्रहण करने के लिये गोदाम काफी संख्या में उपलब्ध हैं।

5. वर्ष 2011-12 में नलकूप तथा पम्पिंग सैट जिले में सिंचाई के मुख्य साधन रहे, जिनसे निविल सिंचित क्षेत्र का 81.46 प्रतिशत क्षेत्र सिंचित किया गया, शेष 18.54 प्रतिशत नहरों द्वारा सिंचित किया गया। वर्ष 2012-13 में नलकूप तथा पम्पिंग सैट की संख्या 37507 रही। सिंचाई की क्षमता का मुख्य भाग गेहूं तथा धान की फसलों में प्रयोग किया जाता है।

6. जिला कुरुक्षेत्र के सभी गांवों का विद्युतिकरण हो चुका है तथा लगभग सभी गांव भी पक्की सड़कों से जुड़े हुए हैं।

7. सहायक रजिस्ट्रार, सहकारी समितियां कुरुक्षेत्र के अनुसार वर्ष 2012-13 में जिले में सभी प्रकार की 833 सहकारी समितियां हैं, जिनकी सदस्यता 389117 है जिसके अनुसार प्रति लाख व्यक्तियों के पीछे 86 समितियां कार्यरत हैं।

8. जिला कुरुक्षेत्र में चिकित्सा सेवायें विभिन्न संस्थाओं जैसे कि राज्य सरकार, स्थानीय निकाय तथा एच्छिक संस्थाओं द्वारा प्रदान की जाती है। जिले में एक हस्पताल, 1 डिस्पेंसरी, 117 सबसैन्टर, एक क्षय रोग केन्द्र तथा 21 प्राथमिक चिकित्सा केन्द्रों और 5 सामुदायिक स्वास्थ्य केन्द्रों द्वारा चिकित्सा सेवायें प्रदान की गईं। वर्ष 2012-13 में जिले में 5 परिवार कल्याण केन्द्र थे। जिनमें नलबन्दी तथा नसबन्दी के 1975 केसिज किये गये। उपरोक्त के अतिरिक्त जिला कुरुक्षेत्र में एक आर्युवैदिक चिकित्सा पद्यति का अस्पताल भी है जिसमें अन्तरंग तथा बाह्य रोगी चिकित्सा की सुविधा है।

9. वर्ष 2012-13 में जिला कुरुक्षेत्र में 527 प्राथमिक, 'पूर्व प्राथमिक बालबाडी सहित', 215 माध्यमिक तथा 176 उच्च व वरिष्ठ माध्यमिक विद्यालय हैं। जिनमें 13 प्राथमिक, 13 माध्यमिक तथा 8 उच्च व वरिष्ठ माध्यमिक विद्यालय केवल महिलाओं के लिए हैं। इन विद्यालयों में 149619 विद्यार्थियों को शिक्षा प्रदान की गई। इन में से 41116 विद्यार्थी अनुसूचित जाति के थे। उपरोक्त स्कूलों में 4468 अध्यापक कार्यरत रहें। जिले में प्राथमिक स्तर पर 34 विद्यार्थी प्रति अध्यापक, माध्यमिक स्तर पर 29 विद्यार्थी प्रति अध्यापक, उच्च स्तर तथा वरिष्ठ माध्यमिक स्तर पर 37 विद्यार्थी प्रति अध्यापक अनुपात रहा।

10 वर्ष 2012-13 में जिला कुरुक्षेत्र में 7 सहायता प्राप्त कला एवं विज्ञान महाविद्यालयों में 7886 विद्यार्थी शिक्षा ग्रहण कर रहे थे जिसमें 848 विद्यार्थी अनुसूचित जाति से सम्बन्धित थे। इसके अतिरिक्त 2012-13 में एक कला एवं विज्ञान महाविद्यालय कुरुक्षेत्र विश्वविद्यालय के प्रांगण में भी कार्यरत है जिसमें 2967 विद्यार्थी शिक्षा ग्रहण कर रहे थे जिसमें अनुसूचित जाति से सम्बन्धित 559 छात्र थे।

11. जिला में विश्वविद्यालय होने के कारण यह जिला अन्य जिलों की अपेक्षा शिक्षा के क्षेत्र में अग्रणीय है। जिला कुरुक्षेत्र में 11 इंजिनियरिंग एवम् प्रबन्धन महाविद्यालय, एक आयुर्वेदिक चिकित्सा, 21 शिक्षा प्रशिक्षण महाविद्यालय, एक शिक्षा एवं प्रशिक्षण संस्थान तथा 5 औद्योगिक प्रशिक्षण संस्थान भी विभिन्न पाठ्यक्रमों में शिक्षा प्रदान कर रहे हैं।



परिशिष्ट-2

स्थिति तथा भौतिक विशेषतायें

1. स्थिति

जिला कुरुक्षेत्र हरियाणा के उत्तर पूर्व में 29 डिग्री 51' से 30 डिग्री 14' अक्षांश तथा 76 डिग्री 30' से 77 डिग्री 11' रेखांश के मध्य में स्थित है। इसके उत्तर दिशा में अम्बाला, दक्षिण में करनाल, पूर्व में यमुनानगर और पश्चिम में जिला कैथल की सीमा पड़ती है।

2. क्षेत्रफल तथा प्रशासनिक ढांचा

जिला कुरुक्षेत्र का 2001 के राजस्व रिकार्ड के अनुसार कुल क्षेत्रफल 1682.53 वर्ग कि०मी० है जबकि भारतीय सर्वेक्षण विभाग के अनुसार जिले का भौगोलिक क्षेत्रफल 1530 वर्ग कि०मी० है, जो राज्य के क्षेत्रफल का 3.46 प्रतिशत है। जिले में थानेसर, पेहोवा तथा शाहबाद तीन तहसीलें हैं जो 3 उपमण्डलों अर्थात् थानेसर, पेहोवा शाहबाद तथा के अन्तर्गत आती हैं। जिले का प्रशासनिक मुख्य कार्यालय कुरुक्षेत्र में अम्बाला देहली राष्ट्रीय मार्ग न०-1 पर स्थित है।

3. जिला कुरुक्षेत्र में 416 गांव हैं। यह सभी गांव 6 सामुदायिक विकास खण्डों के अधीन आते हैं। तहसील थानेसर के अन्तर्गत थानेसर व लाडवा, पेहोवा तहसील में पेहोवा खण्ड तथा ईस्माइलाबाद तथा तहसील शाहबाद के अन्तर्गत शाहबाद व बबैन खण्ड आता है। जिला कुरुक्षेत्र में 4 नगर तथा 382 ग्राम पंचायतें हैं। पंचायतों की कुल सदस्य संख्या 3162 (2785 पंच तथा 382 सरपंच) है। जिला कुरुक्षेत्र में 7 मार्केट कमेटियां (थानेसर, लाडवा, पेहोवा, ईस्माइलाबाद, शाहबाद, बबैन व पीपली) हैं। इसके अतिरिक्त 13 सबयार्ड भी हैं।

4. भौतिक विशेषताये

जिला कुरुक्षेत्र का भू-स्थल चपटाकार है तथा समुद्र तल से 252 मी० उंचा है। भूमि का बहाव मुख्यतः उत्तर पूर्व से दक्षिण पश्चिम की ओर है। थानेसर नगर में ब्रह्म-सरोवर, ज्योतिसर, बाण गंगा इत्यादि धार्मिक स्थल हैं।

5. खनिज सम्पदा

जिला कुरुक्षेत्र खनिज सम्पदा के सन्दर्भ में अधिक सक्षम नहीं है क्योंकि यहां कोई महत्वपूर्ण खनिज उपलब्ध नहीं है।

6. नदियां

जिला कुरुक्षेत्र में मारकण्डा महत्वपूर्ण बरसाती नदी है जो उत्तर दिशा में शिवालिक पहाड़ियों से निकलकर अम्बाला जिला में से बहती हुई जिले के उत्तर पश्चिम से गुजरती है। बरसात के मौसम में मारकण्डा भयंकर रूप धारण करके जिले के कुछ भागों में बाढ़ का मुख्य कारण बनता है।

7. जलवायु तथा वर्षा

जिला कुरुक्षेत्र का मौसम गर्मियों में अधिक गर्म तथा सर्दियों में अधिक ठण्डा रहता है। मई तथा जून के महीनों में सबसे अधिक गर्मी होती है इन दिनों में तापमान 43 डिग्री सै0ग्रे0 से 45 डिग्री सै0ग्रे0 तक होता है। दिसम्बर से फरवरी तक बहुत ठण्ड पड़ती है। इस दौरान तापमान 3 डिग्री सै0ग्रे0 तक गिर जाता है । है। जिला कुरुक्षेत्र में 2007-2011 के दौरान पांच वर्षीय औसत सामान्य वर्षा 448.10 मि0मी0 रिकार्ड की गई जबकि वर्ष 2011 के दौरान वार्षिक औसत वर्षा 395 सै0मी0 रिकार्ड की गई।

8. मिट्टी

जिला कुरुक्षेत्र को मिट्टी की प्रकार से दो हिस्सों में बांटा जा सकता है खादर तथा बांगर। खादर मिट्टी जी0टी0 रोड तथा यमुना नदी के बीच वाले क्षेत्र में पाई जाती है, जिसमें जिले के शाहबाद, लाडवा तथा बबैन खण्ड आते हैं तथा बांगर क्षेत्र जिले के मध्य दक्षिण व पश्चिम क्षेत्र में पाया जाता है, इसके अन्तर्गत जिले का थानेसर तथा पेहोवा खण्ड आता है।

9. क) भू-जल विज्ञान

वर्ष 2012-13 में जिले में औसत भू-जल स्तर 31.50 मी0 है जो कम से कम लाडवा तथा अधिक से अधिक शाहबाद में पाया जाता है । जिले के अधिकांश क्षेत्र में भू-जल स्तर की गहराई 24-34 मी0 के मध्य है। जिले में पिछले 10 वर्षों अर्थात् 2002 से 2012 के बीच भू-जल आंकड़ों के आधार पर जल-स्तर में औसतन 12.14 मी0 की गिरावट आई है । यह गिरावट खण्ड लाडवा में कम परन्तु खण्ड शाहबाद में अधिक है।

ख) भू-जल संसाधन

जिले में औसत भू-जल संसाधन का अत्याधिक विकास हो रहा है। थानेसर, लाडवा, बबैन, पेहोवा तथा शाहबाद सभी खण्डों में विकास 85 प्रतिशत से अधिक हुआ तथा ये खण्ड डार्क श्रेणी में आते हैं। इस श्रेणी में भू-जल संसाधन के और अधिक विकास की संभावना नहीं है ।

जनसंख्या

जनगणना 2001 व 2011 के आंकड़ों के आधार पर

10. जनगणना के आंकड़े

जिला कुरुक्षेत्र की जनसंख्या जनगणना 2011 के आंकड़ों के आधार पर 964655 है जिसमें 510976 पुरुष व 453679 स्त्रियां हैं। जबकि 2001 की जनगणना के आधार पर जिले की जनसंख्या 825454 थी जिसमें 442328 पुरुष व 383126 स्त्रियां थी। 2001-2011 की अवधि में जिले की जनसंख्या में 16.86 प्रतिशत दशकीय वृद्धि हुई है। जबकि 1991-2001 की अवधि में जिले की जनसंख्या में 23.32 प्रतिशत दशकीय वृद्धि हुई थी। हरियाणा राज्य की दशकीय वृद्धि दर में भी कमी हुई है। यह दर 1991-2001 में 28.43 प्रतिशत से कम हो कर 2001-2011 में 19.90 प्रतिशत रह गई है।

तालिका:- जिले की जनसंख्या (2011 जनगणना)

	कुल जनसंख्या	पुरुष	स्त्रियां
ग्रामीण	685430	361020	324410
शहरी	279225	149956	129269
कुल जनसंख्या	964655	510976	453679

तालिका:- जिले की जनसंख्या (1971 से 2011 जनगणना)

(तत्कालीन सीमानुसार)

वर्ष	1971	1981	1991	2001	2011
पुरुष	465533	606571	341612	442328	510976
स्त्रियां	397366	523455	300331	383126	453679
कुल	854851	1130026	641943	825454	964655

11. घनत्व

भारतीय सर्वेक्षण विभाग द्वारा दिए गए भौगोलिक क्षेत्र के आंकड़ों के अनुसार जिले का क्षेत्रफल 1530 वर्ग कि०मी० है जो राज्य के क्षेत्रफल का 3.46 प्रतिशत है। जनगणना 2011 के आधार पर राज्य की 3.80 प्रतिशत जनसंख्या यहां रहती है। जनगणना 2011 के आधार पर जिले का घनत्व 630 व्यक्ति प्रति वर्ग कि०मी० है। जबकि 2001 की जनगणना अनुसार जिले का घनत्व 540 व्यक्ति प्रति वर्ग कि०मी० था। हरियाणा राज्य का घनत्व 2001 में 478 व्यक्ति प्रति वर्ग कि०मी० था जो 2011 में 573 व्यक्ति प्रति वर्ग कि०मी० हो गया है।

12. ग्रामीण व शहरी जनसंख्या

जनगणना 2011 के आंकड़ों के अनुसार जिला की लगभग 71.05 प्रतिशत जनसंख्या अर्थात् 685430 ग्रामीण क्षेत्र में रहती है। जिसमें 361020 पुरुष तथा 324410 स्त्रियां हैं। जिला की शहरी जनसंख्या 279225 जो कुल जनसंख्या का 28.95 प्रतिशत है जिसमें 149956 पुरुष तथा 129269 स्त्रियां हैं। ग्रामीण क्षेत्र में तहसील शाहबाद की 87569 संख्या में 46283 पुरुष व 41286 स्त्रियां, पेहोवा की 202728 जनसंख्या में 106407 पुरुष व 96321 स्त्रियां, थानेसर की 395133 जनसंख्या में 208330 पुरुष व 186803 स्त्रियां, शहरी क्षेत्र में नगर शाहबाद की 42607 जनसंख्या में 22913 पुरुष व 19694 स्त्रियां, पेहोवा की 38853 जनसंख्या में 20397 पुरुष व 18456 स्त्रियां, थानेसर की 155152 जनसंख्या में 83994 पुरुष व 71158 स्त्रियां, लाडवा की 28887 जनसंख्या में 15345 पुरुष व 13542 स्त्रियां तथा जनगणना कस्बा ईस्माइलाबाद की 13726 जनसंख्या में 7307 पुरुष 6419 स्त्रियां हैं ।

जनगणना 2001 के अन्तिम आंकड़ों के अनुसार जिला की लगभग 73.89 प्रतिशत जनसंख्या अर्थात् 609943 ग्रामीण क्षेत्र में रहती थी। जिसमें 325726 पुरुष तथा 284217 स्त्रियां थीं। जिला की शहरी जनसंख्या 215511 जो कुल जनसंख्या का 26.11 प्रतिशत था। जिसमें 116602 पुरुष तथा 98909 स्त्रियां थीं। ग्रामीण क्षेत्र में तहसील शाहबाद की 150967 संख्या में 80401 पुरुष व 70566 स्त्रियां, पेहोवा की 187673 जनसंख्या में 99916 पुरुष व 87757 स्त्रियां, थानेसर की 486814 जनसंख्या में 262011 पुरुष व 224803 स्त्रियां, शहरी क्षेत्र में नगर शाहबाद की 37289 जनसंख्या में 19780 पुरुष व 17509 स्त्रियां, पेहोवा की 33564 जनसंख्या में 17912 पुरुष व 15652 स्त्रियां, थानेसर की 122319 जनसंख्या में 66978 पुरुष व 55341 स्त्रियां, तथा लाडवा की 22339 जनसंख्या में 11932 पुरुष व 10407 स्त्रियां थीं ।

तालिका:- जिले की जनसंख्या (2011 जनगणना)

तहसील/नगर	ग्रामीण जनसंख्या			शहरी जनसंख्या		
	कुल व्यक्ति	पुरुष	स्त्रियां	कुल व्यक्ति	पुरुष	स्त्रियां
थानेसर	395133	208330	186803	155152	83994	71158
शाहबाद	87569	46283	41286	42607	22913	19694
पेहोवा	202728	106407	96321	38853	20397	18456
लाडवा	-	-	-	28887	15345	13542
ईस्माइलाबाद (C.T.)	-	-	-	13726	7307	6419
कुल	685430	361020	324410	279225	149956	129269

जिला की ग्रामीण जनसंख्या 2011 में 685430 है। जो 2001 में 609943 थी। इस तरह ग्रामीण जनसंख्या में 12.38 प्रतिशत दशकीय वृद्धि हुई । जिला की शहरी जनसंख्या 2001 में 215511 से बढ़ कर 2011 में 279225 हो गई है । अतः शहरी जनसंख्या में 29.56 प्रतिशत

दशकीय वृद्धि हुई । जिला के चार नगरों में थानेसर नगर की जनसंख्या एक लाख से अधिक होने के कारण श्रेणी-1, शाहबाद, पेहोवा व लाडवा श्रेणी-3 के नगर तथा ईस्माइलाबाद जनगणना कस्बा है ।

13. खण्ड अनुसार जनसंख्या

खण्ड अनुसार जिले की जनसंख्या वर्ष 2011 जनगणना अनुसार निम्नप्रकार से है ।

तालिका:- खण्ड अनुसार जनसंख्या (ग्रामीण जनसंख्या) व जनगणना नगर ईस्माइलाबाद

खण्ड	कुल व्यक्ति	पुरुष	स्त्रियां
थानेसर	208449	109847	98602
लाडवा	88097	46446	41651
शाहबाद	117722	62319	55403
पेहोवा	135610	70920	64690
बबैन	62177	32695	29482
ईस्माइलाबाद	87101	46100	41001
कुल	699156	368327	330829

14. 0-6 आयु वर्ग की जनसंख्या

जनगणना 2011 में जिला कुरुक्षेत्र की 0-6 आयु वर्ग के बच्चों की संख्या कुल जनसंख्या का 14.20 प्रतिशत से घटकर वर्ष 2011 में 12.12 प्रतिशत रह गई है । जनगणना 2011 में 0-6 आयु वर्ग के बच्चों की संख्या 116957 है । जबकि 2001 में राज्य की 0-6 आयु वर्ग के बच्चों की संख्या कुल जनसंख्या का 15.77 प्रतिशत से घट कर जनगणना 2011 में 13.34 प्रतिशत रह गई है ।

जिला के ग्रामीण क्षेत्र में 0-6 आयु वर्ग के बच्चों की जनसंख्या 86773 है जो कुल ग्रामीण जनसंख्या का 12.66 प्रतिशत है तथा शहरी क्षेत्र में यह संख्या 30184 है जो जिला की कुल शहरी जनसंख्या का 10.81 प्रतिशत है।

तालिका:- 0-6 आयु वर्ग अनुसार जनसंख्या (2011 जनगणना)

	कुल	पुरुष	स्त्रियां
ग्रामीण	86773	47734	39039
शहरी	30184	16586	13598
कुल	116957	64320	52637

15. मलिन बस्तियों की जनसंख्या

जनगणना 2011 में जिला कुरुक्षेत्र की कुल जनसंख्या 964655 का 7.16 प्रतिशत जनसंख्या अर्थात् 69023 जनसंख्या मलिन बस्तियों में रहती है। इस में 36749 पुरुष तथा 32274 स्त्रियां हैं।

नगर अनुसार मलिन बस्तियों में जनसंख्या की स्थिति निम्नानुसार है--

नगर	कुल जनसंख्या	मलिन बस्तियों की जनसंख्या					
		कुल			0-6 आयु वर्ग		
		कुल	पुरुष	स्त्री	कुल	पुरुष	स्त्री
थानेसर	155152	26563	14170	12393	3622	1895	1727
शाहबाद	42607	8494	4672	3822	1033	565	468
पेहोवा	38853	15341	8014	7327	1899	1035	864
लाडवा	28887	18625	9893	8732	2450	1336	1114
कुल	279225	69023	36749	32274	9004	4831	4173

0-6 आयु वर्ग में बच्चों की 116957 जनसंख्या का 7.7 प्रतिशत जनसंख्या अर्थात् 9004 जनसंख्या मलिन बस्तियों में रहती है। इस में 4831 पुरुष तथा 4173 स्त्रियां हैं।

16. लिंगानुपात

जिला कुरुक्षेत्र में जनगणना 2011 के अनुसार प्रति हजार पुरुषों पर 888 महिलाओं का अनुपात है जो 2001 में 866 था । इससे स्पष्ट है कि स्त्री पुरुष अनुपात में 2001 की तुलना में 2011 में 2.54 प्रतिशत की वृद्धि हुई है । हरियाणा राज्य में यह अनुपात 879 है ।

जिला कुरुक्षेत्र में ग्रामीण एवं नगरीय क्षेत्रों में यह अनुपात क्रमशः 899 तथा 862 है। जो 2001 में क्रमशः 873 व 848 था ।

जनगणना 2011 के अनुसार ग्रामीण क्षेत्र में स्त्री पुरुष अनुपात तहसील शाहबाद, पेहोवा तथा थानेसर में क्रमशः 892, 905 व 897 तथा शहरी क्षेत्र के 4 नगरों शाहबाद, पेहोवा, थानेसर व लाडवा में क्रमशः 860, 905, 847, 883 तथा जनगणना नगर ईस्माइलाबाद में 878 है ।

जनगणना 2001 के अनुसार ग्रामीण क्षेत्र में स्त्री पुरुष अनुपात तहसील शाहबाद, पेहोवा तथा थानेसर में क्रमशः 878, 878 व 858 तथा शहरी क्षेत्र के 4 नगरों शाहबाद, पेहोवा, थानेसर व लाडवा में क्रमशः 885, 874, 826 तथा 872 था।

17. 0-6 आयु वर्ग के बच्चों में लिंगानुपात

जिला कुरुक्षेत्र में जनगणना 2011 के अनुसार जिला का 0-6 आयु वर्ग के बच्चों का लिंगानुपात 818 है। ग्रामीण तथा शहरी क्षेत्र में यह अनुपात क्रमशः 818 तथा 820 है। हरियाणा राज्य में यह अनुपात 2001 में 819 की तुलना में बढ़कर 834 हो गया। ग्रामीण एवं नगरीय क्षेत्रों में क्रमशः 835 व 832 है।

जनगणना 2011 के अनुसार ग्रामीण क्षेत्र में तीन तहसीलों शाहबाद, पेहोवा तथा थानेसर में क्रमशः 797, 821 व 818 है तथा शहरी क्षेत्र के 4 नगरों शाहबाद, पेहोवा, थानेसर व लाडवा में क्रमशः 771, 798, 843, 821 तथा जनगणना नगर ईस्माइलाबाद में 791 है।

जनगणना 2001 के अनुसार जिला का 0-6 आयु वर्ग के बच्चों का लिंगानुपात 771 था। ग्रामीण तथा शहरी क्षेत्र में यह अनुपात क्रमशः 773 तथा 766 था। ग्रामीण क्षेत्र में तीन तहसीलों शाहबाद, पेहोवा तथा थानेसर में क्रमशः 742, 785 व 774 तथा शहरी क्षेत्र के 4 नगरों शाहबाद, पेहोवा, थानेसर व लाडवा में क्रमशः 730, 771, 769, 798 था।

हरियाणा राज्य में स्त्री पुरुष अनुपात 819 था। ग्रामीण एवं नगरीय क्षेत्रों में क्रमशः 823 व 808 था।

जनगणना 2001 के अनुसार जिला के शाहबाद नगर का लिंगानुपात 730 था जो प्रदेश में सबसे कम था तथा शाहबाद तहसील का लिंगानुपात 742 था जो राज्य की 67 तहसीलों में सब से कम था।

18. मलिन बस्तियों में लिंगानुपात

जिला कुरुक्षेत्र के शाहबाद, पेहोवा, थानेसर, लाडवा नगर की क्रमशः 19.93, 39.48, 17.12 व 64 प्रतिशत जनसंख्या मलिन बस्तियों में रहती है। इन बस्तियों में रहने वाली जनसंख्या में स्त्री पुरुष अनुपात 878 है। मलिन बस्तियों की 0-6 आयु वर्ग की जनसंख्या में स्त्री पुरुष अनुपात 864 है। नगर अनुसार मलिन बस्तियों में लिंगानुपात की स्थिति निम्नानुसार है।

नगर	मलिन बस्तियों में लिंगानुपात	
	कुल	0-6 आयु वर्ग
थानेसर	875	911
शाहबाद	818	828
पेहोवा	914	835
लाडवा	883	834
कुल	878	864

19. साक्षरता

जनगणना 2011 में जिला कुरुक्षेत्र में 646893 व्यक्ति साक्षर है जिसमें 370828 पुरुष तथा 276065 स्त्रियां हैं। जनगणना 2011 में जिला में 76.31 प्रतिशत की साक्षरता दर दर्ज की गई। जिला में पुरुष साक्षरता दर 83.02 स्त्री साक्षरता दर 68.84 की तुलना में अधिक रही। जबकि 2001 की जनगणना अनुसार जिला में 69.88 प्रतिशत व्यक्ति साक्षर थे। पुरुष साक्षरता दर 78.06 प्रतिशत तथा स्त्री साक्षरता दर 60.61 प्रतिशत थी। जनगणना 2011 के अनुसार राज्य की साक्षरता दर 75.55 प्रतिशत है। पुरुष तथा स्त्री साक्षरता दर क्रमशः 84.06 तथा 65.94 है।

तालिका:- साक्षरता दर (2011 जनगणना)

	कुल	पुरुष	स्त्रियां
ग्रामीण	73.11	80.85	64.61
शहरी	84.01	88.13	79.26
कुल	76.31	83.02	68.84

20. साक्षरता ग्रामीण व शहरी

2011 की जनगणना अनुसार जिला में ग्रामीण क्षेत्र में 73.11 प्रतिशत व्यक्ति साक्षर है। जिनमें 80.85 प्रतिशत पुरुष तथा 64.61 प्रतिशत स्त्रियां साक्षर हैं। शहरी क्षेत्र में 84.01 प्रतिशत व्यक्ति साक्षर है जिनमें 88.13 प्रतिशत पुरुष तथा 79.26 प्रतिशत स्त्रियां साक्षर हैं।

जबकि 2001 की जनगणना अनुसार जिला में ग्रामीण क्षेत्र में 65.88 प्रतिशत व्यक्ति साक्षर थे। जिनमें 75.01 प्रतिशत पुरुष तथा 55.64 प्रतिशत स्त्रियां साक्षर थी। शहरी क्षेत्र में 80.86 प्रतिशत व्यक्ति साक्षर थे। जिनमें 86.32 प्रतिशत पुरुष तथा 74.51 प्रतिशत स्त्रियां साक्षर हैं। जबकि 1991 की जनगणना अनुसार ग्रामीण व शहरी स्तर पर साक्षरता दर क्रमशः 52.98 तथा 76.22 प्रतिशत थी।

तालिका:- जिले की साक्षरता दर (2011 जनगणना)

तहसील/ शहर	ग्रामीण			शहरी		
	कुल	पुरुष	स्त्रियां	कुल	पुरुष	स्त्रियां
थानेसर	74.24	82.00	65.71	85.09	89.04	80.42
शाहबाद	76.38	84.55	67.33	83.77	87.11	79.93
पेहोवा	69.45	76.94	61.29	82.12	86.80	77.04
लाडवा	-	-	-	82.67	87.66	77.07
ईस्माइलाबाद				80.59	85.41	75.18
कुल	73.11	80.85	64.61	84.01	88.13	79.26

जनगणना 2011 में ग्रामीण साक्षरता की दृष्टि में तहसील शाहबाद, पेहोवा तथा थानेसर में साक्षरता दर 76.38, 69.45 व 74.24 प्रतिशत है। उक्त तहसीलों में पुरुष साक्षरता दर क्रमशः 84.55, 76.94 व 82.00 तथा स्त्री साक्षरता दर क्रमशः 67.33, 61.29, 65.71 तथा प्रतिशत है। शहरी साक्षरता दर में जिला के 4 नगरों शाहबाद, पेहोवा, थानेसर, लाडवा तथा जनगणना नगर ईस्माइलाबाद में साक्षरता दर क्रमशः 83.77, 82.12, 85.09, 82.67 तथा 80.59 प्रतिशत है। उक्त नगरों में पुरुष साक्षरता दर क्रमशः 87.11, 86.80, 89.04, 87.66 व 85.41 तथा स्त्री साक्षरता दर क्रमशः 79.93, 77.04, 80.42, 77.07 तथा 75.18 प्रतिशत है।

21. मलिन बस्तियों में साक्षरता

जनगणना 2011 में जिला कुरुक्षेत्र के शाहबाद, पेहोवा, थानेसर, लाडवा की मलिन बस्तियों की कुल जनसंख्या 69023 में 45083 व्यक्ति साक्षर है। जिनमें 25769 पुरुष तथा 19314 स्त्रियां साक्षर थे। शाहबाद, पेहोवा, थानेसर, लाडवा की इन बस्तियों में साक्षरता दर क्रमशः 70.43, 78.02, 71.87, 79.47 प्रतिशत दर्ज की गई। जिला कुरुक्षेत्र की इन बस्तियों में कुल साक्षरता दर 75.11 है। इसमें पुरुष साक्षरता दर 80.74 तथा स्त्री साक्षरता दर 68.73 है।

नगर	मलिन बस्तियों में साक्षरता					
	कुल साक्षर			साक्षरता दर		
	कुल	पुरुष	स्त्री	कुल	पुरुष	स्त्री
थानेसर	16487	9507	6981	71.87	77.44	65.45
शाहबाद	5255	3124	2131	70.43	76.07	63.54
पेहोवा	10487	5845	4642	78.02	83.75	71.82
लाडवा	12854	7294	5560	79.47	85.24	72.99
कुल	45083	25769	19314	75.11	80.74	68.73

22. कर्मी

जनगणना में कर्मी उस व्यक्ति को कहा गया है जिसने सन्दर्भ अवधि में कोई भी ऐसा शारीरिक, मानसिक कार्यकलाप किया हो जो आर्थिक रूप से उत्पादक रहा हो। यह काम वेतन, मुआवजे या लाभ के लिए या इन के बिना भी हो सकता है।

जनगणना 2001 के अनुसार जिला में कुल कर्मियों की संख्या 308392 थी। जिसमें 226410 पुरुष तथा 81982 स्त्री कर्मी थे। 2011 की जनगणना के अनुसार जिला में कुल 336780 कर्मी है जिसमें 268556 पुरुष तथा 68224 स्त्री कर्मी है। अतः कुल कार्य सहभागिता दर 2001 की 37.36 प्रतिशत से कम हो कर 2011 में 34.91 प्रतिशत हो गई है। पुरुष कार्य सहभागिता दर 2001 की 51.18 प्रतिशत की तुलना में 2011 में 52.55 प्रतिशत तथा स्त्री कार्य सहभागिता दर 2001 की 21.39 प्रतिशत की तुलना में 2011 में बढ़ कर 15.03 प्रतिशत हो गई है।

23. दीर्घकालिक कर्मी

दीर्घकालिक कर्मी वे हैं जिन्होंने वर्ष में 6 माह या उससे अधिक कार्य किया हो । जनगणना 2011 के अनुसार जिला में दीर्घकालिक कर्मियों की संख्या 285904 है । जिसमें 244619 पुरुष तथा 41285 स्त्रियां है । कुल जनसंख्या में दीर्घकालिक कर्मियों की प्रतिशतता 2001 की 30.36 की तुलना में 2011 में घटकर 29.64 प्रतिशत हो गई । कुल पुरुष जनसंख्या में पुरुष दीर्घकालिक कर्मियों की सहभागिता दर 2001 में 46.52 प्रतिशत से बढ़कर 2011 में 47.87 प्रतिशत हो गई है जबकि स्त्रियों में यह दर 2001 की 11.69 की तुलना में घटकर 9.10 प्रतिशत हो गई है ।

24. अल्पकालिक कर्मी

अल्पकालिक कर्मी वे है जिन्होंने वर्ष में 6 माह से कम कार्य किया हो । जनगणना 2011 के अनुसार जिला में अल्पकालिक कर्मियों की संख्या 50876 है । जिसमें 23937 पुरुष तथा 26939 स्त्रियां है । कुल जनसंख्या में यह प्रतिशतता वर्ष 2001 की 7.00 प्रतिशत से घटकर 2011 में 5.27 प्रतिशत हो गई है । कुल जनसंख्या में पुरुष अल्पकालिक कर्मियों की प्रतिशतता में वृद्धि हुई है जो 2001 में 4.66 प्रतिशत से बढ़कर 2011 में 4.68 प्रतिशत हो गई । इसी प्रकार अल्पकालिक स्त्री कर्मियों की कार्य सहभागिता दर 2001 की 9.70 प्रतिशत की तुलना में 2011 में 5.94 प्रतिशत दर्ज की गई है ।

तालिका:- जिला में कर्मियों एवं गैरकर्मियों की संख्या (2011 जनगणना)

	कुल व्यक्ति	पुरुष	स्त्रियां
कुल कर्मी	336780	268556	68224
दीर्घकालिक कर्मी	285904	244619	41285
अल्पकालिक कर्मी	50876	23937	26939
गैर कर्मी	627875	242420	385455

25. गैर कर्मी

गैर कर्मी की श्रेणी में मुख्य रूप से गृह कार्य, विद्यार्थी, आश्रित, पेंशन भोगी, भिखारी व अन्य आते है।जनगणना 2011 में जिला की कुल जनसंख्या में गैरकर्मियों की संख्या 627875 है जिनमें 242420 पुरुष तथा 385455 स्त्रियां है। 2011 में गैरकर्मियों की प्रतिशतता में बढ़ोतरी आई है जो 2001 की 62.63 प्रतिशत से बढ़कर 65.09 प्रतिशत हो गई है। यह प्रवृति समाज के लिए लाभप्रद नहीं है । पुरुष गैरकर्मियों की प्रतिशतता 1991 की 49.75 से कम हो कर 2001 में 48.81 हो गई है तथा 2011 में यह और कम होकर 47.44 प्रतिशत हो गई। स्त्री गैरकर्मियों की प्रतिशतता में वृद्धि हुई है। जो 1991 की 96.01 प्रतिशत से कम हो कर 2001 में 78.60 हो गई थी जोकि 2011 में बढ़कर 84.96 हो गई है।

26. ग्रामीण कर्मी

जनगणना 2011 के अनुसार कुल ग्रामीण कर्मी 247273 है जिसमें 193793 पुरुष तथा 53480 स्त्रियां हैं। 2001 की तुलना में जनगणना 2011 में ग्रामीण कार्य सहभागिता दर में कमी दर्ज की गई है जो 39.96 से घटकर 36.08 प्रतिशत हो गई है। ग्रामीण पुरुषों व स्त्रियों की कार्य सहभागिता दर 2001 में क्रमशः 52.70 व 25.36 प्रतिशत से 53.68 व 16.49 प्रतिशत हो गई। जनगणना 2011 के अनुसार जिला की तीन तहसीलों शाहबाद, पेहोवा तथा थानेसर में कुल जनसंख्या में कर्मियों की प्रतिशतता क्रमशः 35.93, 33.39 तथा 37.48 है।

तालिका:- जिला में ग्रामीण व नगरीय कर्मियों एवं गैरकर्मियों की संख्या

	कुल कर्मी			ग्रामीण कर्मी			नगरीय कर्मी		
	व्यक्ति	पुरुष	स्त्रियां	व्यक्ति	पुरुष	स्त्रियां	व्यक्ति	पुरुष	स्त्रियां
दीर्घकालिक कर्मी	285904	244619	41285	203388	174590	28798	82516	70029	12487
अल्पकालिक कर्मी	50876	23937	26939	43885	19203	24682	6991	4734	2257
कुल कर्मी	336780	268556	68224	247273	193703	53480	89507	74763	14744
गैर कर्मी	627875	242420	385455	438157	167226	270930	189718	75193	114525

27. दीर्घकालिक ग्रामीण कर्मी

जनगणना 2011 में कुल ग्रामीण कर्मियों में 203388 दीर्घकालिक कर्मी है जिसमें 174590 पुरुष तथा 28798 स्त्रियां हैं। दीर्घकालिक ग्रामीण कर्मियों की कार्य सहभागिता दर 2001 की 31.41 प्रतिशत से कम हो कर 29.67 प्रतिशत हो गई है। ग्रामीण पुरुषों की दीर्घकालिक कार्य में भागीदारी दर में वृद्धि दर्ज की गई जो 2001 की 47.28 प्रतिशत से बढ़कर 48.36 पर पहुंच गई है। स्त्रियों की ग्रामीण क्षेत्रों में दीर्घकालिक कार्य की भागीदारी दर 13.22 प्रतिशत से घटकर 8.88 प्रतिशत हो गई है। 2011 में तहसील शाहबाद, पेहोवा तथा थानेसर में दीर्घकालिक ग्रामीण कर्मी क्रमशः 30.88, 28.44 तथा 30.04 प्रतिशत है।

28. अल्पकालिक ग्रामीण कर्मी

जनगणना 2011 में ग्रामीण क्षेत्र में अल्पकालिक कर्मियों की संख्या 43885 है जिसमें 19203 पुरुष तथा 24682 स्त्रियां हैं। अल्पकालिक ग्रामीण कर्मियों की कार्य सहभागिता दर 2001 की 8.54 से घटकर 2011 में 6.40 प्रतिशत हो गई। 2011 में ग्रामीण क्षेत्र में अल्पकालिक कार्य की भागीदारी दर में पुरुष कर्मियों ने 2001 के 5.41 प्रतिशत से 5.32 प्रतिशत की कमी दर्ज की जबकि स्त्रियों की भागीदारी दर 12.13 से घटकर 2011 में 7.61 प्रतिशत हो गई। जनगणना 2011 के अनुसार तहसील स्तर पर अल्पकालिक कर्मियों की प्रतिशतता तहसील शाहबाद, पेहोवा तथा थानेसर में क्रमशः 5.05, 4.96 व 7.44 है।

29. ग्रामीण गैर-कर्मि

जनगणना 2011 में ग्रामीण क्षेत्र में गैर-कर्मियों की संख्या 438157 है जिसमें 167227 पुरुष तथा 270930 स्त्रियां है । 2011 में गैर-कर्मियों की प्रतिशतता में वृद्धि हुई है जो 2001 की 60.03 प्रतिशत से बढ़कर 63.92 प्रतिशत हो गई । पुरुष गैर-कर्मियों की प्रतिशतता 2001 की 47.29 से कम हो कर 2011 में 46.32 प्रतिशत तथा स्त्री गैर-कर्मियों की प्रतिशतता 2001 की 74.63 से बढ़कर 2011 में 83.51 प्रतिशत हो गई है । जनगणना 2011 के अनुसार तहसील शाहबाद, पेहोवा तथा थानेसर में कुल ग्रामीण जनसंख्या का क्रमशः 64.06, 66.60 तथा 62.51 प्रतिशत गैर-कर्मियों का है ।

तालिका:-जिला में कुल कर्मियों की संख्या ' तहसील व नगर अनुसार'

तहसील/नगर	ग्रामीण कर्मि			नगरीय कर्मि		
	कुल व्यक्ति	पुरुष	स्त्रियां	कुल व्यक्ति	पुरुष	स्त्रियां
थानेसर	148109	112684	35425	48722	39852	8870
शाहबाद	34464	25299	6165	14666	12390	2276
पेहोवा	67700	55810	11890	11745	10538	1207
लाडवा	-	-	-	9985	8267	1718
ईस्माइलाबाद				4389	3716	673
कुल	247273	193793	53480	89507	74763	14744

30. नगरीय कर्मि

जनगणना 2011 के अनुसार कुल नगरीय कर्मि 89507 है जिसमें 74763 पुरुष तथा 14744 स्त्रियां है । अतः जनगणना 2011 में नगरीय कार्य सहभागिता दर में 2001 की तुलना में महत्वपूर्ण बढ़ोतरी दर्ज की गई है जो 2001 के 29.99 प्रतिशत से बढ़कर 2011में 32.06 प्रतिशत हो गई है । पुरुष कार्य सहभागिता दर 46.94 प्रतिशत से बढ़कर 49.86 तथा स्त्री कार्य सहभागिता दर 10.00 प्रतिशत से बढ़कर 11.41 प्रतिशत हो गई है । 2011 में जिला के चार नगरों शाहबाद, पेहोवा, थानेसर, लाडवा व ईस्माइलाबाद में कुल जनसंख्या में कर्मियों की प्रतिशतता क्रमशः 34.42, 30.23, 31.90 , 34.57 व 31.98 है ।

31. दीर्घकालिक नगरीय कर्मि

कुल नगरीय कर्मियों में 82516 दीर्घकालिक कर्मि है जिसमें 70029 पुरुष तथा 12487 स्त्रियां है । दीर्घकालिक नगरीय कर्मियों की कार्य सहभागिता दर 2001 की 27.36 प्रतिशत से बढ़कर 2011 में 29.55 प्रतिशत हो गई है तथा पुरुष कार्य सहभागिता दर जो 2001 में 44.37 प्रतिशत थी बढ़कर 2011 में 46.70 प्रतिशत हो गई है तथा स्त्रियों की कार्य सहभागिता दर में सुधार हुआ है जो 2001 के 7.30 प्रतिशत से 2011 में 9.66 प्रतिशत दर्ज की गई है ।

2011 में चार नगरों शाहबाद, पेहोवा, थानेसर व लाडवा तथा जनगणना नगर ईस्माइलाबाद में दीर्घकालिक कर्मियों की प्रतिशतता क्रमशः 31.14, 27.64, 29.27, 31.25 व 29.70 प्रतिशत है ।

32. अल्पकालिक नगरीय कर्मी

2011 में जिला के चार नगरों तथा जनगणना नगर में 6991 अल्पकालिक कर्मी दर्ज किए गए जिसमें 4734 पुरुष तथा 2257 स्त्रियां हैं। नगरीय अल्पकालिक कर्मियों की कार्य सहभागिता दर 2001 की 2.63 प्रतिशत से घटकर 2011 में 2.50 प्रतिशत हो गई । पुरुषों की कार्य सहभागिता दर जो 2001 में 2.57 प्रतिशत थी 2011 में बढ़कर 3.16 प्रतिशत हो गई है । स्त्रियों की कार्य सहभागिता दर भी जो 2001 में 2.70 प्रतिशत थी 2011 में 1.74 प्रतिशत दर्ज की गई है। 2011 में चार नगरों शाहबाद, पेहोवा, थानेसर लाडवा व जनगणना नगर ईस्माइलाबाद में अल्पकालिक कर्मियों की प्रतिशतता क्रमशः 3.29, 2.59, 2.13, 3.32 व 2.28 प्रतिशत है।

33. नगरीय गैर कर्मी

जनगणना 2011 में नगरीय गैर कर्मियों की संख्या 189718 है जिसमें 75193 पुरुष तथा 114525 स्त्रियां हैं। 2011 में नगरीय गैर कर्मियों की प्रतिशतता में कमी आई है जो 2001 की 70.00 प्रतिशत से कम हो कर 2011 में 67.94 प्रतिशत रह गई है। पुरुष गैर कर्मियों की प्रतिशतता 2001 की 53.05 प्रतिशत से कम हो कर 2011 में 50.14 प्रतिशत हो गई है । स्त्री गैरकर्मियों की प्रतिशतता में भी कमी आई है जो 2001 की 89.99 प्रतिशत से कम हो कर 2011 में 88.59 प्रतिशत हो गई है। 2011 में चार नगरों शाहबाद, पेहोवा, थानेसर, लाडवा व जनगणना नगर ईस्माइलाबाद में गैरकर्मियों की प्रतिशतता क्रमशः 65.58, 69.77, 68.60, 65.43 व 68.02 प्रतिशत है ।

34. कृषक

जनगणना 2011 में जिला के कुल कर्मियों का 20.46 प्रतिशत कृषक हैं । काश्तकारी में स्त्री तथा पुरुष कर्मियों की सहभागिता दर क्रमशः 7.98 तथा 23.63 प्रतिशत है । कुल ग्रामीण व शहरी कर्मियों का क्रमशः 26.83 तथा 2.85 प्रतिशत कृषक कर्मी हैं । ग्रामीण क्षेत्र में कृषक कार्य सहभागिता दर जिला की तीन तहसीलों शाहबाद, पेहोवा व थानेसर में क्रमशः 25.31, 32.59 तथा 24.53 प्रतिशत है । नगरीय क्षेत्रों में काश्तकारों की कार्य सहभागिता दर जिला के चार नगरों शाहबाद, पेहोवा, थानेसर व लाडवा में क्रमशः 4.49, 3.56, 1.91, 2.62 तथा जनगणना नगर ईस्माइलाबाद में 6.54 प्रतिशत दर्ज की गई है ।

तालिका:-जिला में कुल कर्मियों की संख्या 'चार मुख्य श्रेणी अनुसार'

वर्गीकरण	कुल कर्मी		ग्रामीण कर्मी		नगरीय कर्मी	
	पुरुष	स्त्रियां	पुरुष	स्त्रियां	पुरुष	स्त्रियां
कृषक	63466	5442	61028	5324	2438	118
खेतीहर मजदूर	59888	26002	57166	25007	2722	995
पारिवारिक उद्योग	4607	2119	2457	1603	2150	516
अन्य कर्मी	140595	34661	73142	21546	67453	13115
कुल कर्मी	268556	68224	193793	53480	74763	14744

35. खेतीहर मजदूर

जनगणना 2011 में जिला की कुल कर्मी जनसंख्या में 25.50 प्रतिशत खेतीहर मजदूर दर्ज किए । खेतीहर मजदूर में स्त्री तथा पुरुषों की कार्य सहभागिता दर क्रमशः 38.11 तथा 22.30 प्रतिशत है । ग्रामीण क्षेत्र में खेतीहर मजदूर की शाहबाद, पेहोवा व थानेसर तहसील में प्रतिशतता क्रमशः 41.16, 30.00 तथा 33.03 है । नगरीय क्षेत्र में जिला के चार नगरों शाहबाद, पेहोवा, थानेसर व लाडवा में यह प्रतिशतता क्रमशः 8.65, 2.86, 3.03, 4.26 तथा जनगणना नगर ईस्माइलाबाद में 4.81 है।

तालिका:-जिला में ग्रामीण कर्मियों-गैरकर्मियों की संख्या 'चार मुख्य श्रेणी अनुसार'

तहसील	कर्मी					कुल कर्मी	गैर-कर्मी
	कृषक	खेतीहर मजदूर	पारिवारिक उद्योग	अन्य कर्मी	कुल कर्मी		
थानेसर	36324	48914	2983	59888	148109	247024	
शाहबाद	7963	12950	532	10019	31464	56105	
पेहोवा	22065	20309	545	24781	67700	135028	
कुल जोड	66352	82173	4060	94688	247273	438157	

36. पारिवारिक उद्योग

जनगणना 2011 में जिला की कुल कर्मी जनसंख्या का 2 प्रतिशत पारिवारिक उद्योग की श्रेणी में आते हैं । स्त्री तथा पुरुषों की कार्य सहभागिता दर क्रमशः 3.11 तथा 1.72 प्रतिशत है । कुल ग्रामीण तथा शहरी कर्मियों का क्रमशः 1.64 तथा 2.98 प्रतिशत पारिवारिक उद्योग में है । पारिवारिक उद्योग में ग्रामीण जनसंख्या की कार्य सहभागिता दर जिला की तीन तहसीलों शाहबाद, पेहोवा व थानेसर में क्रमशः 1.69, 0.81 व 2.01 प्रतिशत है । नगरीय क्षेत्र में पारिवारिक उद्योग में कार्य सहभागिता दर जिला के चार नगरों शाहबाद, पेहोवा, थानेसर व लाडवा में क्रमशः 2.59, 3.38, 2.86, 4.26 व जनगणना नगर ईस्माइलाबाद में 1.57 प्रतिशत है ।

तालिका:-जिला में नगरीय कर्मियों-गैरकर्मियों की संख्या 'चार मुख्य श्रेणी अनुसार'

नगर	कर्मि					गैर-कर्मि
	कृषक	खेतीहर मजदूर	पारिवारिक उद्योग	अन्य कर्मि	कुल कर्मि	
थानेसर	930	1477	1395	44920	48722	106430
शाहबाद	659	1268	380	12359	14666	27941
पेहोवा	418	336	397	10594	11745	27108
लाडवा	262	425	425	8873	9985	18902
ईस्माइलाबाद	287	211	69	3822	4389	9337
कुल जोड	2556	3717	2666	80568	89507	189718

37. अन्य कर्मि

अन्य कर्मियों की श्रेणी के अन्तर्गत सभी कर्मचारी कारखाने में काम करने वाले पारिवारिक उद्योग को छोड़ कर, बागान कर्मचारी, जंगलात, व्यापार और वाणिज्य, व्यवसाय, परिवहन, बैंकिंग, खनन, उत्खनन तथा निर्माण के कार्यों में कार्यरत व्यक्ति आते हैं।

जनगणना 2011 में जिला कुरुक्षेत्र की कुल कर्मि जनसंख्या का 52.04 प्रतिशत अन्य कर्मि की श्रेणी में आते हैं। इसमें स्त्री तथा पुरुषों की कार्य सहभागिता दर क्रमशः 50.80 तथा 52.35 प्रतिशत है। कुल ग्रामीण तथा नगरीय कर्मियों का क्रमशः 38.29 तथा 90.01 प्रतिशत अन्य कर्मि की श्रेणी में आते हैं। अन्य कर्मियों में ग्रामीण कार्य सहभागिता दर जिला की तीन तहसीलों शाहबाद, पेहोवा व थानेसर में क्रमशः 31.84, 36.60 तथा 40.44 प्रतिशत है। नगरीय क्षेत्र में अन्य कर्मियों की सहभागिता दर जिला के चार नगरों शाहबाद, पेहोवा, थानेसर व लाडवा में क्रमशः 84.27, 90.20, 92.20, 88.86 व जनगणना नगर ईस्माइलाबाद 87.08 प्रतिशत है।

वन

38. वनों के अधीन क्षेत्रफल

वन विभाग के अनुसार जिले में वर्ष 2012-13 में लगभग 45 वर्ग कि०मी० क्षेत्र वनों के अधीन था जो कुल भौगोलिक क्षेत्रफल का 2.94 प्रतिशत है। इस समय जिला में 18 वर्ग कि०मी० आरक्षित राज्यवन क्षेत्र तथा 27 वर्ग कि०मी० संरक्षित राज्य वन क्षेत्र में आता है।

कृषि

39. भूमि का प्रयोग

वर्ष 2011-12(अ.) में गांव पत्रों के अनुसार जिला कुरुक्षेत्र का कुल क्षेत्र 168 हजार हैक्टेयर है। जिसमें से वनों, चराहगाह, गैर कृषि प्रयोजनो इत्यादि में 10.12 प्रतिशत तथा 89.88 प्रतिशत निवल बोये गये क्षेत्र के अधीन रहा।

40. वर्ष 2011-12 में कृषि योग्य भूमि 151 हजार है० है, जबकि निवल बोया गया क्षेत्र 151 हजार है० है जो कृषि योग्य भूमि का 99.34 प्रतिशत है। एक बार से अधिक बोया गया क्षेत्र 125 हजार है० है जो निवल बोये गये क्षेत्र का 82.78 प्रतिशत है। वर्ष 2011-12 में जिला कुरुक्षेत्र में कुल बोया गया क्षेत्र 276 हजार है० रहा।

41. तहसील थानेसर, शाहबाद व पेहोवा में निवल बोया गया क्षेत्र क्रमशः 79 हजार, 18 हजार तथा 54 हजार है० है जो कुल निवल क्षेत्र का क्रमशः 52.00, 12.00 और 36.00 प्रतिशत है।

42. कृषि जोतें

कृषि गणना 2010-11 के अनुसार जिला कुरुक्षेत्र में कुल 53951 कृषि जोते कार्यरत थी। इन 53951 जोतों में से 65.61 प्रतिशत जोतें 2 है० से कम की, 21.63 प्रतिशत 2 से 5 है० से कम, 8.48 प्रतिशत 5 से 10 है० से कम, 3.13 प्रतिशत 10 से 20 है० से कम व 1.15 प्रतिशत 20 है० तथा उससे उपर की थी।

43. जिला कुरुक्षेत्र की रबी की मुख्य फसले गेहूँ, जौ तथा खरीफ की मुख्य फसलें धान तथा मक्की हैं। वर्ष 2011-12 में कुल बोये गये क्षेत्र में से 121.2 हजार है०, '43.91' प्रतिशत धान के अधीन रहा तथा '40.58' प्रतिशत, 112 हजार हैक्टेयर गेहूँ के अधीन रहा जबकि वर्ष 2010-11 में कुल बोये गये क्षेत्र का 42.14 प्रतिशत गेहूँ एवं 44.21 प्रतिशत धान के अधीन था। इसी प्रकार गन्ने का क्षेत्रफल वर्ष 2011-12 में 3.59 प्रतिशत, तेल बीज सूरजमुखी सहित 1.52 प्रतिशत था।

44. मुख्य फसलों का उत्पादन

फसलों के अधिक उत्पादन में प्राकृतिक साधनों जैसे वर्षा, जलवायु तथा भूमि उपजाऊ शक्ति का मुख्य योगदान रहा है। जिले की मुख्य फसले गेहूँ तथा धान हैं।

45. वर्ष 2011-12 में गेहूँ का उत्पादन 609.0 हजार टन, चावल का उत्पादन 459.0 हजार टन था तथा गुड का उत्पादन 77.0 हजार टन था, तथा चावल की औसत उपज 3795 कि०ग्रा०, गेहूँ की 5438 कि०ग्रा० एवं गुड की 7709 कि०ग्रा० प्रति है० रही।

तालिका:- मुख्य फसलों की औसत उपज किलो ग्राम प्रति हैक्टेयर

फसल	2002-03	2003-04	2004-05	2005-06	2006-07	2007-08	2008-09	2009-10	2010-11	2011-12
गेहूँ	4330	4025	4064	4582	4672	4772	4382	4610	4472	5438
चावल	3465	3107	3835	3752	4038	4001	3345	3843	3195	3795
गुड	6749	6818	7582	7603	6894	6962	6258	7416	6993	7709

46. अधिक उपजाऊ किस्में

जिला कुरुक्षेत्र में गेहूँ तथा धान की अधिक उपजाऊ किस्मों के बीजों का प्रयोग हो रहा है। वर्ष 2011-12(अ.) में गेहूँ के अधीन 98.21 प्रतिशत क्षेत्र जबकि धान के अधीन 62.8 प्रतिशत क्षेत्र में अधिक उपजाऊ बीजों का प्रयोग हो रहा है।

47. वर्ष 2012-13 में जिला कुरुक्षेत्र में 638625 टन गेहूँ तथा 861552 टन धान की सरकारी एजेंसियों द्वारा खरीद की गई।

48. रासायनिक खाद का वितरण

वर्ष 2012-13 में कुल खाद का उपयोग 87528 टन रहा। उपयोग में नाइट्रोजन 69645 टन तथा फासफोरस 15658 टन रहा जबकि पोटास का उपयोग केवल 2225 टन रहा।

49. पौधों की सुरक्षा के उपाय

वर्ष 2012-13(अ.) में 180909 टन कीटनाशक दवाओं का उपयोग किया गया जो मुख्यतः गेहूँ तथा धान की फसलों के अधीन क्षेत्र में किया गया।

50 कृषि यन्त्र तथा उपकरण

पशु गणना 2007 के अनुसार जिले में उपयोग किए गए कृषि यन्त्र तथा उपकरणों में विभिन्न पशु चालित साधनों का उपयोग किया गया जिनमें 1018 लकड़ी के हल, 635 लोहे के हल, 1691 कल्टीवेटर, 2349 तवों वाली हैरों, 1804 समतल करने वाले यन्त्र व 14520 बैलगाड़ी का उपयोग किया गया। जिले में कुल 43302 चारा कटाई मशीनों का उपयोग किया गया जिनमें 16105 मानव चालित तथा 394 पशु चालित थी। वर्ष 2012-13 में जिला कुरुक्षेत्र में 15036 ट्रैक्टर कृषि के कार्य में प्रयोगरत रहे ।

51. कृषि उपज बिक्री संग्रहण

वर्ष 2012-13 में कुरुक्षेत्र में कृषि उपज की पूर्ति के लिये 7 मार्केट कमेटियों तथा 11 सबयार्ड्स द्वारा बिक्री एवं खरीद करवाई गई। जिसमें मुख्य आमद जीरी, गेहूँ, सूरजमुखी तथा आलू की फसल रही। इन सभी मण्डियों में 1793100 टन कुल कृषि उत्पादन की आमद रही जबकि 2011-12 में कुल कृषि उत्पादन की आमद 1500800 टन थी।

52. जिला की मार्केट कमेटियों व के अनुसार वर्ष 2012-13 के दौरान इन सभी मण्डियों में गेहूँ की आमद 638900 टन, धान की आमद 1034600 टन, आलू की आमद 21200 टन रही । सरसों, तोरिया तथा तारामीरा की आमद 4200 टन तथा सूरजमुखी की 12900 टन रही ।

तालिका:- जिला कुरुक्षेत्र में कृषि उत्पादन की आमद ('00' टन में)

	2003-04	2004-05	2005-06	2006-07	2008-09	2009-10	2010-11	2011-12	2012-13
गेहूँ	4664	4185	3961	3694	4648	5122	5344	4565	6389
धान	7462	7468	8061	7745	8466	10407	6574	9023	10346
आलू	485	226	240	244	380	365	441	449	212
सूरजमुखी	78	185	171	157	218	119	139	115	129
सरसों-तोरिया तारामीरा	3	6	21	16	16	104	15	21	42
अन्य	530	369	613	667	808	834	2044	835	797
कुल	13222	12439	13067	12523	14536	16951	14557	15008	17915

53. इन मण्डियों में किसानों के रात को ठहरने के लिये किसान विश्राम गृह है तथा इसके अतिरिक्त पीने के पानी, पशुशाला इत्यादि की सुविधायें भी प्रदान की जाती है।

54. जिला कुरुक्षेत्र में वर्ष 2012-13 में सरकारी गोदामो की क्षमता 568604 टन थी।

55. समन्वित ग्रामीण विकास कार्यक्रम

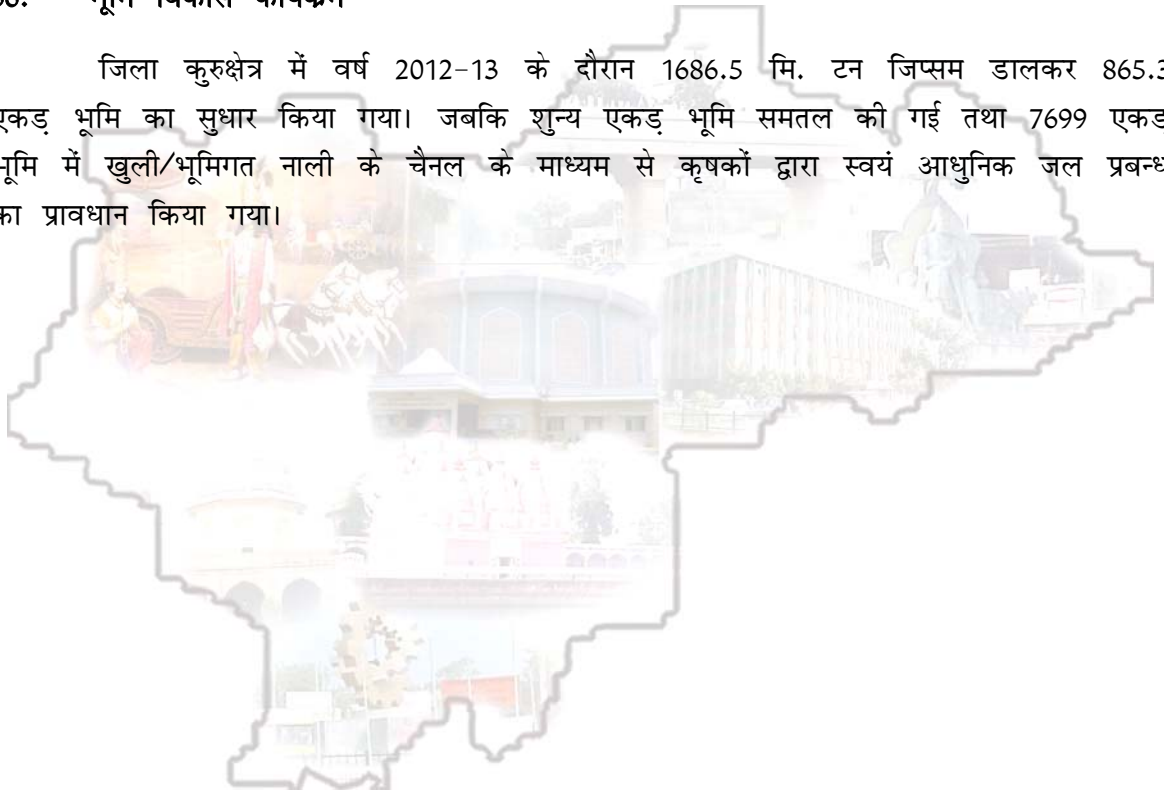
जिला ग्रामीण विकास एजेंन्सी कुरुक्षेत्र के मार्च 1979 से अपनी स्थापना से ही ग्रामीण क्षेत्र में गरीबी के अभिशाप को समाप्त करने के लिये भरसक प्रयास रही है और इस दिशा में

इसे न केवल शतप्रतिशत भौतिक एवं आर्थिक लक्ष्य प्राप्त करने का श्रेय है । बल्कि यह गरीब ग्रामीण परिवारों के आर्थिक स्तर में वास्तविक वृद्धि लाने में सफल रही है । अब इस दिशा में और कारगर रूप से सक्रीय है। एजैन्सी का यह दृढ संकल्प है कि वह जिला कुरुक्षेत्र के हर परिवार को इतनी आर्थिक सहायता प्रदान करवा दे कि वह सदा के लिये गरीबी की रेखा को पार कर लें ।

वर्ष 2012-13 में ग्रामीण विकास कार्यक्रम के अन्तर्गत 1352 गरीब परिवारों को 630.582 लाख रुपये के ऋण और 130.436 लाख रुपये की अनुदान राशि वितरित की गई । इन लाभान्वित परिवारों में से 904 परिवार अनुसूचित जातियों से सम्बन्धित है । अतः कुल लाभान्वित परिवारों में से 66.86 प्रतिशत अनुसूचित जातियों से सम्बन्धित थे । इन लाभान्वित परिवारों में 11195 महिलायें थीं।

56. भूमि विकास कार्यक्रम

जिला कुरुक्षेत्र में वर्ष 2012-13 के दौरान 1686.5 मि. टन जिप्सम डालकर 865.3 एकड़ भूमि का सुधार किया गया। जबकि शुन्य एकड़ भूमि समतल की गई तथा 7699 एकड़ भूमि में खुली/भूमिगत नाली के चैनल के माध्यम से कृषकों द्वारा स्वयं आधुनिक जल प्रबन्ध का प्रावधान किया गया।



सिंचाई

57. सिंचाई के साधन

वर्ष 2011-12 में निचल सिंचित क्षेत्र 151 हजार है० था जो कि बोये गये निचल क्षेत्र का 100 प्रतिशत था। स्त्रोतानुसार सिंचाई के क्षेत्र में 81.46 प्रतिशत नलकूपों व अन्य साधनों से तथा 18.54 प्रतिशत नहरों का योगदान रहा। नलकूपों द्वारा कुल 123 हजार है० तथा नहरों द्वारा 28 हजार है० भूमि की सिंचाई की गई।

58. वर्ष 2011-12 में कुल सिंचित क्षेत्र कुल बोए गए क्षेत्र का शतप्रतिशत था तथा निचल सिंचित क्षेत्र निचल बोये गये क्षेत्र का भी 100 प्रतिशत रहा।

59. फसल अनुसार सिंचित क्षेत्र

वर्ष 2011-12 में फसल अनुसार कुल बोया गया क्षेत्र 276 हजार है० था जो शतप्रतिशत सिंचित था । फसल अनुसार सिंचित क्षेत्र की स्थिति इस प्रकार रही, गेहूँ के अधीन 40.58 प्रतिशत धान के अधीन 43.84 प्रतिशत, गन्ने के अधीन 3.62 प्रतिशत, तेल बीजो एवं अन्य खाद्य अखाद्य फसलों के अधीन 11.96 प्रतिशत रहा।

तालिका:- जिला कुरुक्षेत्र में सिंचित क्षेत्र की स्थिति (000 है०)

	2002-03	2003-04	2004-05	2005-06	2006-07	2007-08	2008-09	2009-10	2010-11	2011-12
गेहूँ	109	112	114	109	110	112	115	114	114	112
धान	107	112	122	111	109	114	122	118	120	121
गन्ना	18	15	12	13	15	16	11	14	9	10
तेलबीज-अन्य फसले	29	31	29	38	32	32	26	37	28	11
कुल	263	270	277	271	266	274	274	283	271	276

60. सिंचाई की सघनता

वर्ष 2011-12 में जिला कुरुक्षेत्र में कुल सिंचित क्षेत्र 276 हजार हैक्टेयर तथा निचल सिंचित क्षेत्र 151 हजार हैक्टेयर था जिस के अनुसार सिंचाई की सघनता 182.78 प्रतिशत रही।

61. नलकूप/पम्पिंग सैट

उप निदेशक कृषि विभाग के अनुसार वर्ष 2012-13(अ.) में कुल नलकूपों तथा पम्पिंग सैटो की संख्या 37507 है। जबकि 2011-12 में नलकूपों तथा पम्पिंग सैटो की संख्या 38428 थी ।

62. बाढ

जिला कुरुक्षेत्र वर्षा के दौरान मारकण्डा तथा घघर नदी में अति बहाव हो जाने से बाढ से प्रभावित हो जाता है, जबकि वर्ष 2012-13 में यह जिला बाढ से प्रभावहीन रहा।

पशुपालन तथा डेरी

63. पशुधन

2007 की पशु गणना अनुसार जिला कुरुक्षेत्र में पशुधन की संख्या 373894 तथा कुकुट संख्या 1438715 थी। 2007 में कुल पशुधन में से 22.17 प्रतिशत गाय व बैल, 68.70 प्रतिशत भैंसे, 4.86 प्रतिशत भेड़ बकरी, 0.44 प्रतिशत घोड़े, टट्टू, गधे तथा खच्चर तथा 3.82 प्रतिशत ऊंट, सूअर तथा कुत्ते थे।

64. जिला कुरुक्षेत्र में 2007 की पशु गणना के आधार पर प्रति हजार मनुष्यों के पीछे पशु संख्या 101, भैंसे 311, घोड़े तथा खच्चर 2, भेड़े 16, बकरियां 7 तथा कुकुटादि 1667 थी।

65. पशु चिकित्सा सेवायें

उप निदेशक सघन पशु विकास परियोजना के अनुसार वर्ष 2012-13 में जिला कुरुक्षेत्र में पशु चिकित्सा सेवायें प्रदान करने के लिये 48 पशु चिकित्सालय, 73 पशु चिकित्सा डिस्पेंसरियां, क्षेत्रिय कृत्रिम गर्भाधान केन्द्र, स्टोकमैन केन्द्र तथा कुक्कुटादि विस्तार केन्द्र व सुअर केन्द्र कार्यरत थे (सूची संलग्न)।

66. सभी संस्थाओं द्वारा वर्ष 2012-13 में 292741 पशुओं का ईलाज किया गया, इस वर्ष के दौरान 67000 गाय तथा 101000 भैंसों का कृत्रिम गर्भाधान करवाया गया। जिला कुरुक्षेत्र में सघन पशुधन विकास परियोजना के अन्तर्गत एक मध्यम आकार की परियोजना कार्य कर रही है, जिसके अन्तर्गत वीर्य बैंक है। जिला कुरुक्षेत्र में 2012-13 में 12 विकसित गोशाला थी। वर्ष 2012-13 के दौरान पशुओं को कुल 1231 हजार टीके लगाए गए। जिसमें हैमोरिजक सैप्टिकेमिया के 587 हजार, भेड़ पोक्स के 10 हजार, फुट माउथ के 607 हजार, इन्टरोटोक्सिमिया के 11 हजार, पी0पी0आर0 14 हजार तथा अन्य 2 हजार टीके लगाए गए ।

67. डेरी 'दुग्ध उत्पादन'

दुग्ध उत्पादन कृषको के लिये अतिरिक्त आय का एक मुख्य साधन है। 2007 की पशु गणनानुसार कुल पशुधन अर्थात् 373894 में से 112273 दुधारु पशु थे।

68. जिला कुरुक्षेत्र में तीन दुग्ध संयंत्र लगे हुए हैं। जिनमें से एक पेहवा शहर में, एक गाँव मसाना व एक गाँव खानपुर कौलियां में स्थित हैं। इन संयंत्रों में वर्ष के दौरान दूध, घी इत्यादि का उत्पादन किया गया।

मछली पालन

69. जिला मत्स्य विकास कार्यालय कुरुक्षेत्र के अनुसार वर्ष 2012-13 में मछली पालन से कुल 690.98 लाख रुपये की प्राप्ति हुई तथा वर्ष के दौरान 243 एंगलिंग लाइसेंस जारी किये गये ।

70. मछली पालन के लिये कुल 450.2 हे० भूमि को प्रयोग में लाया गया। 2735 टन विभिन्न प्रकार की मछली का विपणन हुआ।

71. विद्युतीकरण 'शहरी/गांव'

जिला में स्थित सभी शहरों तथा गाँव का विद्युतीकरण हो चुका है ।

72. नलकूप

वर्ष 2012-13 में कुरुक्षेत्र विद्युत सर्कल में विद्युतिकृत नलकूपों की संख्या 41189 थी जिसमें 40384 कृषि तथा 802 जलपूर्ति तथा सिवरेज , कृषि लिफ्ट के 3, नलकूप थे।

73. विभिन्न परियोजनाओं में विद्युत का उपयोग

अधीक्षक अभियन्ता कुरुक्षेत्र के अनुसार जिला कुरुक्षेत्र में वर्ष 2012-13 में 6951.78 कि०मी० एल०टी० लाईने, 6590.87 कि०मी० 11 के०वी० लाइन्ज तथा 38582 ट्रांसफार्मर थे। इस प्रकार जिला कुरुक्षेत्र में संयोजनो की संख्या 221195 है। कुल संयोजनो में 69.42 प्रतिशत घरेलु, 10.90 प्रतिशत वाणिज्य, 1.01 प्रतिशत औद्योगिक, 18.35 प्रतिशत कृषि 0.03 प्रतिशत सार्वजनिक प्रकाश तथा शेष 0.29 प्रतिशत अन्य उपयोगों के लिये थे ।

74. जिला कुरुक्षेत्र में बिजली का उत्पादन नहीं होता। जिला में वर्ष 2012-13 के दौरान 11876.39 लाख यूनिट बिजली की खपत हुई जिस में 1462.38 लाख यूनिट घरेलु, 659.97 लाख यूनिट वाणिज्यिकी, 1131.26 औद्योगिक, 22.28 सार्वजनिक प्रकाश, 375.22 सार्वजनिक जलपूर्ति, 8063.49 कृषि, 33.55 कार्यालय वर्कशाप इत्यादि तथा 128.25 भारी मात्रा में उपयोग करने वाले समायोजनों द्वारा खपत की गई ।

खनिज पदार्थ तथा उद्योग

75. खनिज उत्पादन

जिला कुरुक्षेत्र में वर्ष 2012-13 में कच्चे पोटाशियम नाइट्रेट से शुन्य रुपये की आय प्राप्त हुई। वर्ष के दौरान जिला में ईट मिट्टी का उत्पादन हुआ जिससे 2591431 रुपये की आय प्राप्त हुई थी। साधारण क्ले का उत्पादन लगभग 390151 मि० टन हुआ जिससे 1170454 रुपये की आय प्राप्त हुई।

76. लघु उद्योग यूनिट

वर्ष 2012 में जिला कुरुक्षेत्र में कुल 169 रजिस्टर्ड फैक्टरियां कार्यरत रही।

77. वर्ष 2012 तक जिले में कुल 169 फैक्टरियां रजिस्टर्ड थी, जिसमें 117 फैक्टरियां 2एम(i), एक फैक्टरी 2एम(ii) के अधीन तथा 51 फैक्टरियां धारा 85 के अधीन रजिस्टर्ड थी, जिनमें अनुमानित 3957 कार्यकर्ता कार्य कर रहे थे, जो राज्य के कुल फैक्टरियों के कार्यकर्ताओं का 0.48 प्रतिशत है।

78. बड़े तथा मध्यम स्तरीय उद्योग यूनिट

जिला कुरुक्षेत्र में निम्नलिखित बड़े तथा मध्यम स्तर के उद्योग स्थित है ।

1. हरियाणा मिल्क फूड, पेहोवा
2. महाबीर टैकनो, उमरी
3. शाहबाद को० ओपरेटिव शूगर मिल लि०, शाहबाद
4. सैसन्सा पेपर इन्डस्ट्रीज प्रा० लि०, पेहोवा
5. राहुल डेयरी एंड एलाइड प्रोडक्ट लि०, मसाना
6. पारुल फूड स्पेशलिटिस प्रा० लि०, खानपुर कौलिया
7. मारकण्डेश्वर फूड्स एण्ड एलाइड प्रोडक्ट, खानपुर कौलिया
8. के०एम०जी० मिल्क फूड, मसाना
9. महादेव सोलवन्ट प्रा० लि०, मसाना

सड़क तथा परिवहन

79. सड़कों की लम्बाई

लोक निर्माण विभाग 'भवन तथा सड़कें' द्वारा सारा वर्ष सड़कों की देखरेख की जाती है। वर्ष 2012-13 में जिला कुरुक्षेत्र में 1194.93 कि०मी० पक्की सड़कें थी। वर्ष 2012-13 के दौरान जिला के सभी गांव सड़कों से जुड़े हुये है।

80. रेलवे स्टेशन एवं हरियाणा परिवहन बस स्टैण्डों की संख्या

लगभग जिले के सभी गांव पक्की सड़कों से जुड़े हुये हैं। वर्ष 2012-13 में जिला कुरुक्षेत्र में हरियाणा परिवहन, कुरुक्षेत्र द्वारा निर्मित 6 बस स्टैण्ड (कुरुक्षेत्र, थानेसर, पीपली, शाहाबाद, लाडवा, पेहोवा) तथा एक 'ए' लाईट बस क्यु शेल्टर सेवायें प्रदान कर रहे थे। जिला कुरुक्षेत्र में 9 रेलवे स्टेशन (कुरुक्षेत्र जंक्शन, थानेसर, पिंडारसी, अमीन, डोडाखेड़ी, धीरपुर, डोलामाजरा, शाहाबाद, मोहड़ी) है और रेलवे लाईन की लम्बाई लगभग 62 कि०मी० है।

81. राज्य परिवहन

जिला कुरुक्षेत्र में हरियाणा राज्य परिवहन का एक डिपो तथा एक सब डिपो है । जिस में 175 बसें जिला के भीतर व राज्य तथा अन्तर्राज्य रुटों पर चलाई जा रही है । इन बसों द्वारा वर्ष 2012-13 में 228.13 लाख कि. मी. दूरी तय की गई जिस से 5368.02 लाख रूपये की आय हुई। इन बसों में प्रतिदिन औसत 40161 यात्रियों द्वारा यात्रा की गई।

82. सडक दुर्घटनायें

वर्ष 2012 में 396 दुर्घटनायें घटी जिसमें 396 गाडियां दुर्घटना ग्रस्त हुई । इन दुर्घटनाओं में 198 व्यक्ति मारे गये तथा 439 व्यक्ति घायल हुए ।

संचार

83. डाकघर व तारघर

वर्ष 2012-13 में जिले में 110 डाकघर थे। प्रति लाख व्यक्ति के पीछे 11 डाकघर कार्य कर रहे थे।

84. दूरभाष केन्द्र

वर्ष 2012-13 में जिला कुरुक्षेत्र में 699 सार्वजनिक दूरभाष घर कार्य कर रहे थे जो 48 दूरभाष केन्द्रों से जुड़े हुये है।

श्रम तथा रोजगार

85. औद्योगिक झगड़े

वर्ष 2012 के दौरान जिला कुरुक्षेत्र में 85 औद्योगिक झगड़े रिपोर्ट किए गये जबकि 2011 में 1 औद्योगिक झगड़े पिछले लम्बित पड़े थे जिसमें से 82 झगड़े निपटाए गए तथा 4 झगड़े लम्बित रह गए । वर्ष के दौरान औद्योगिक संगठन में किसी प्रकार की ताला बन्दी व हडताल नहीं हुई है । जिला में वर्ष 2012 में श्रमिक संघ अधिनियम, 1926 के अधीन रजिस्टर्ड संघों की संख्या 58 है।

86. रोजगार केन्द्र

जिला कुरुक्षेत्र में 31 मार्च 2013 को 21301 व्यक्ति संगठित क्षेत्र में रोजगार में थे जिनमें से 15870 व्यक्ति सार्वजनिक क्षेत्र में तथा 5431 व्यक्ति निजी क्षेत्र में लगे हुए थे।

87. जिला कुरुक्षेत्र में 3 रोजगार कार्यालय एवं एक व्यवसायिक मार्गदर्शन हेतु सूचना केन्द्र है। इन रोजगार कार्यालयों में वर्ष 2012 में कुल पंजीकृत बेरोजगार व्यक्तियों की संख्या 38934 है। इन रोजगार केन्द्रों से 6 नियोजकों द्वारा सेवाएँ ली गई तथा 71 रिक्त स्थानों की अधिसूचना जारी की गई कुल 0 व्यक्तियों को रोजगार उपलब्ध करवाया गया।

88. जिला कुरुक्षेत्र में वर्ष 2011 के दौरान 9222 दुकानों में लगभग 10874 कर्मचारी, 439 वाणिज्यिक प्रतिष्ठानों में 9000 कर्मचारी, 265 होटल तथा जलपान गृहों में 692 कर्मचारी कार्यरत रहे।

89. मजदूरी की औसत दैनिक आय

वर्ष 2012-13 के दौरान जिला कुरुक्षेत्र में कुशल कार्यकर्ताओं जैसे बढ़ई और लौहार की दैनिक मजदूरी 350 रुपये थी, हल चलाने वाले कृषि श्रमिक की दैनिक मजदूरी 254.17 रुपये बिजाई के लिए 254.17 रुपये, गोडाई 250 रुपये, कटाई के लिए 350 रुपये तथा अन्य कृषि सम्बन्धी मजदूरी की दर 250 रुपये प्रति दिन रही।

सहकारिता

90. सहकारिता वर्ष 2012-13 में जिला कुरुक्षेत्र में 833 सहकारी समितियाँ थी, जिनके सदस्यों की संख्या 389117 थी।

91. वर्ष के दौरान इन सहकारी समितियों में 26.05 करोड़ रुपये हिस्सा पूंजी, 132.56 करोड़ रुपये निजी पूंजी थी जबकि कार्यपूंजी 356.70 करोड़ रही। इस प्रकार प्रति व्यक्ति औसत कार्यपूंजी 3698 रुपये थी।

92. प्रति लाख व्यक्तियों पर समितियों की संख्या 86 थी जबकि प्रति हजार जनसंख्या पर सब प्रकार की समितियों के सदस्यों की संख्या 403 थी।

93. सभी 833 सहकारी समितियों एवं बैंकों में से एक केन्द्रीय सहकारी बैंक, 32 गैरकृषि ऋण, 72 कृषि ऋण, 1 केन्द्रीय भूमि विकास बैंक, 0 गन्ना पूर्ति, 168 दुग्ध पूर्ति, 31 आवास समितियाँ, 1 महिला समितियाँ तथा शेष 527 अन्य प्रकार की समितियाँ थी।

94. वर्ष 2012-13 में जिला कुरुक्षेत्र में एक ही केन्द्रीय सहकारी बैंक था, जिसकी 36 अन्य शाखाएँ थी। इनमें हिस्सा पूंजी 1559.00 लाख रुपये, निजी पूंजी 3217.00 लाख रुपये जबकि

कार्य पूंजी 58121.00 लाख रुपये रही। वर्ष के दौरान इस बैंक द्वारा दिया गया कर्जा 58119.00 लाख रुपये था तथा इसके द्वारा बैंक को वर्ष के दौरान 32.00 लाख का लाभ हुआ।

95. वर्ष 2012-13 में जिला में 1 केन्द्रीय भूमि विकास बैंक था। जिनमें हिस्सा पूंजी 444.92 लाख रुपये, निजी पूंजी 487.82 लाख रुपये जबकि कार्य पूंजी 10553.66 लाख रुपये थी। वर्ष के दौरान इस बैंक द्वारा 665.7 लाख रुपये का कर्जा दिया गया।

तालिका- जिला कुरुक्षेत्र में केन्द्रीय सहकारी बैंक

	2001-02	2002-03	2004-05	2006-07	2008-09	2009-10	2010-11	2011-12	2012-13
शाखाओं की संख्या	19	21	19	19	36	36	36	36	36
हिस्सा पूंजी (लाखों में)	833.47	912.62	961	1183	1184	1201	1290	1436	1559
निजी पूंजी "	2038.85	2305.92	2986	3310	2650	3540	2447	2999	3217
कार्य पूंजी "	22574.81	24826.17	28078	30755	35087	36878.12	49230	54777	58121
जमा राशि "	8983.04	10873.86	13426	13611	15205	17214.78	22366	23654	22950
वर्ष के दौरान दिया गया कर्जा	21631.64	24309.31	38427	33313	26535	26535	43511	51118	58119
लाभ "	311.82	270.86	243	14	1	1	-392	21	32

बैंक

96. जिला कुरुक्षेत्र में वर्ष 2012-13 में 114 अनुसूचित वाणिज्य बैंक के कार्यालय थे।

97. प्रति बैंक ब्रांच द्वारा 6699 व्यक्तियों को सेवायें प्रदान की गईं ।

98. वर्ष 2012-13 में 4299.00 करोड़ रुपये जिला कुरुक्षेत्र में अनुसूचित वाणिज्यिक बैंकों में जमा थे जिसमें से 2864.00 करोड़ रुपये ऋण के रूप में दिये गये, इस प्रकार ऋण व जमा में अनुपात 66.62 था।

99. सबसे अधिक ऋण कृषि एवं उससे सम्बन्धित कार्यों के लिये प्रदान किये गये। प्रति व्यक्ति जमा धनराशि 44565 रुपये थी।

शिक्षा

100. विद्यालय तथा महाविद्यालय

जिला शिक्षा अधिकारी कुरुक्षेत्र के अनुसार जिला कुरुक्षेत्र में वर्ष 2012-13 के दौरान 527 प्राथमिक, 215 माध्यमिक तथा 176 उच्च तथा वरिष्ठ माध्यमिक मान्यता प्राप्त विद्यालय ग्रामीण तथा शहरी क्षेत्रों में शिक्षा प्रदान कर रहे थे। इन प्राथमिक, माध्यमिक तथा उच्च एवं वरिष्ठ माध्यमिक मान्यता प्राप्त विद्यालयों में क्रमशः 1795, 1314, 1359 अध्यापक कार्यरत थे। इस प्रकार जिला में इन विद्यालयों में कुल 4468 अध्यापक कार्यरत थे।

101. वर्ष 2012-13 के दौरान 149619 विद्यार्थी शिक्षा ग्रहण कर रहे थे। जिनमें से 61362 '41.01' प्रतिशत विद्यार्थी प्राथमिक/पूर्व प्राथमिक विद्यालयों में, 38151, '25.49' प्रतिशत माध्यमिक विद्यालयों में तथा शेष 50100, '33.48' प्रतिशत विद्यार्थी उच्च एवं वरिष्ठ माध्यमिक विद्यालयों में शिक्षा ग्रहण कर रहे थे।

102. 2012-13 जिला कुरुक्षेत्र में अनुसूचित जाति के कुल 41116 विद्यार्थियों ने मान्यता प्राप्त विद्यालयों में शिक्षा ग्रहण की जो कुल विद्यार्थियों का 27.48 प्रतिशत है। इन में 19424, '47.24' प्रतिशत विद्यार्थी प्राथमिक/पूर्व प्राथमिक विद्यालयों में 10708, '26.04' प्रतिशत माध्यमिक विद्यालयों में तथा शेष 10984, '26.71' प्रतिशत विद्यार्थी उच्च व वरिष्ठ माध्यमिक विद्यालयों में शिक्षा ग्रहण कर रहे थे।

तालिका - मान्यता प्राप्त विद्यालयों में विद्यार्थियों की संख्या

	कुल विद्यार्थी			अनुसूचित जाति के विद्यार्थी		
	कुल	छात्र	छात्राएँ	कुल	छात्र	छात्राएँ
प्राथमिक	32056	29306	61362	10063	9361	19424
माध्यमिक	20691	17466	38157	5563	5145	10708
उच्च/वरिष्ठ	28042	22058	50100	5859	5125	10984
जोड़	80789	68830	149619	21485	19631	41116

103. जिला कुरुक्षेत्र में प्रति अध्यापक विद्यार्थियों का अनुपात लगभग 34 प्राथमिक, 29 माध्यमिक तथा 37 उच्च एवं वरिष्ठ माध्यमिक विद्यालयों का था।

104. इसके अतिरिक्त प्राईमरी शिक्षा 2011-12 के लिये समेकित बाल विकास परियोजना के अन्तर्गत शाहबाद, बबैन, लाडवा, पेहोवा, थानेसर ब्लॉक तथा थानेसर (शहरी) में 1075 आंगनवाडी केन्द्र कार्यरत थे।

105. जिला कुरुक्षेत्र में वर्ष 2012-13 में 7 सहायता प्राप्त व 3 स्वयं पोषी कला एवं विज्ञान महाविद्यालय कार्यरत थे । जिन की सूची निम्न प्रकार है ।

सहायता प्राप्त-

1. भगवान परशुराम कालेज, कुरुक्षेत्र ।
2. दयानन्द महिला महाविद्यालय, कुरुक्षेत्र ।
3. डी.ए.वी. कालेज पेहोवा ।
4. मारकण्डा नैशनल कालेज शाहबाद ।
5. आर्य कन्या महाविद्यालय, शाहबाद।
6. इन्दिरा गांधी नैशनल कालेज लाडवा ।
7. श्री जय राम गर्ल्स कालेज लोहार माजरा ।

स्वयं पोषी-

1. राजा देवी गोयल मल्लीपरपज कालेज फार वूमैन, भेरियां, पेहोवा ।
2. मनीष पपनेजा मेमोरियल सनातन धर्म गर्ल्स कालेज ईसमाईलाबाद ।
3. ईस्सरजोत डिग्री कालेज, धनीरामपुरा, पेहोवा ।

इन 7 सहायता प्राप्त कला एवं विज्ञान महाविद्यालयों में 7886 विद्यार्थी शिक्षा ग्रहण कर रहे थे जिसमें 848 विद्यार्थी अनुसूचित जाति से सम्बन्धित थे । इसके अतिरिक्त 2012-13 में एक कला एवं विज्ञान महाविद्यालय कुरुक्षेत्र विश्वविद्यालय के प्रांगण में भी कार्यरत है जिसमें 2967 विद्यार्थी शिक्षा ग्रहण कर रहे थे जिसमें अनुसूचित जाति से सम्बन्धित 559 छात्र थे।

106. अन्य प्रशिक्षण कार्यक्रम

व्यवसायिक शिक्षा के लिए वर्ष 2012-13 में जिला में 11 इन्जिनियरिंग तथा प्रबन्धन महाविद्यालय, एक आर्युवैदिक चिकित्सा महाविद्यालय, 21 शिक्षा एवं प्रशिक्षण महाविद्यालय भी कार्यरत थे ।

इन्जिनियरिंग तथा प्रबन्धन महाविद्यालय-

1. श्री कृष्णा अभियन्त्री व तकनीकी संस्थान, कुरुक्षेत्र
2. कुरुक्षेत्र तकनीकी व प्रबन्धन संस्थान, भोर शैयदां
3. गीता प्रबन्धन व तकनीकी संस्थान, कनीपला
4. तकनीकी शिक्षा व अनुसंधान संस्थान, कैथल रोड, कुरुक्षेत्र
5. मोडर्न अभियन्त्री व तकनीकी संस्थान, मोहड़ी, शाहाबाद
6. इन्टरनेशनल अभियन्त्री व तकनीकी संस्थान, समानी,
7. सेठ बनारसी दास प्रबन्धन व तकनीकी संस्थान, कुरुक्षेत्र
8. द्रोणाचार्य प्रबन्धन व तकनीकी संस्थान, डांड रोड, कुरुक्षेत्र
9. सरदार केवल सिंह प्रबन्धन व तकनीकी संस्थान, किरमच
10. श्री मारकण्डेशवर प्रबन्धन संस्थान, लोटनी
11. श्री मारकण्डेशवर कम्प्यूटर तकनीकी संस्थान, लोटनी

शिक्षा एवं प्रशिक्षण महाविद्यालय-

1. विश्वविद्यालय शिक्षा महाविद्यालय, कुरुक्षेत्र
2. भारत शिक्षा महाविद्यालय, बबैन
3. सेठ टेक चन्द शिक्षा महाविद्यालय, रतन ढेरा
4. श्री सत्य साई शिक्षा महाविद्यालय, असमानपुर पेहोवा
5. सेठ बनारसी दास शिक्षा महाविद्यालय, पीपली रोड, कुरुक्षेत्र
6. बी.आर. शिक्षा महाविद्यालय, सलारपुर रोड, कुरुक्षेत्र
7. गीता आदर्श शिक्षा महाविद्यालय, मेहरा
8. श्री जय राम महिला शिक्षा अनुसन्धान एवं विकास महाविद्यालय, लोहार माजरा
9. डॉ. बी.आर. अम्बेडकर शिक्षा महाविद्यालय, खेडी मारकण्डा
10. महावीर महिला शिक्षा महाविद्यालय, खेडी मारकण्डा
11. कुरुक्षेत्र शिक्षा महाविद्यालय, धुराला
12. चौ. मातुराम शिक्षा महाविद्यालय, जैनपुर जटान
13. राजा देवी गोयल बहुउद्देशीय शिक्षा महाविद्यालय, भेरियां
14. लाल चन्द मल शिक्षा महाविद्यालय, झांसा
15. गुरु गोविन्द नाथ शिक्षा महाविद्यालय, चनारथल रोड कुरुक्षेत्र
16. अमीर चन्द कक्ड़ शिक्षा महाविद्यालय, शाहाबाद
17. पूजा शिक्षा महाविद्यालय, पीपली रोड कुरुक्षेत्र
18. धर्मजीवी व्यवसायीक शिक्षा संस्थान, पेहोवा रोड कुरुक्षेत्र
19. सरदार चानण सिंह गुम्मण यादगार शिक्षा महाविद्यालय, शाहाबाद मारकण्डा
20. यूनाईटेड शिक्षा महाविद्यालय, रुरकी
21. लाडवा शिक्षा महाविद्यालय, बपदा

107. उपरोक्त के अतिरिक्त जिला कुरुक्षेत्र में वर्ष 2012-13 में 5 औद्योगिक प्रशिक्षण संस्थान, भी कार्य कर रहे थे जिनमें कुल 781 विद्यार्थी शिक्षा ग्रहण कर रहे थे। जिन की सूची निम्न प्रकार है ।

1. औद्योगिक प्रशिक्षण संस्थान, कुरुक्षेत्र
2. औद्योगिक प्रशिक्षण संस्थान, महिला विंग, कुरुक्षेत्र
3. औद्योगिक प्रशिक्षण संस्थान, शाहाबाद
4. औद्योगिक प्रशिक्षण संस्थान, महिला विंग, शाहाबाद
5. औद्योगिक प्रशिक्षण संस्थान, पेहोवा

108. राष्ट्रीय प्रौद्योगिक संस्थान

राष्ट्रीय प्रौद्योगिक संस्थान कुरुक्षेत्र में वर्ष 2012-13 में स्नातक स्तर के विभिन्न पाठ्यक्रमों में प्रवेश की क्षमता 4656 रही, जिसमें 595 विद्यार्थी अनुसूचित जाति से सम्बन्धित थे।

109. कुरुक्षेत्र विश्वविद्यालय

जिला कुरुक्षेत्र में वर्ष 1956 में स्थानीय विश्वविद्यालय के स्तर पर कुरुक्षेत्र विश्वविद्यालय की स्थापना हुई थी जिससे 1974 में हरियाणा के सभी महाविद्यालय सम्बद्ध कर पूर्ण विश्वविद्यालय का दर्जा दिया गया । वर्ष 1976 में महर्षि दयानन्द विश्वविद्यालय रोहतक की स्थापना के पश्चात जिला भिवानी, गुडगाव, महेंद्रगढ़, सोनीपत तथा रोहतक के महाविद्यालय इस विश्वविद्यालय से असम्बद्ध कर दिये गये । वर्ष 2012-13 में कुरुक्षेत्र विश्वविद्यालय में 10 संकाय जिन में 45 अध्यापन विभाग के अतिरिक्त 430 महाविद्यालय सम्बद्ध थे।

चिकित्सा तथा जन स्वास्थ्य

110. स्वास्थ्य सेवाएँ

जिला कुरुक्षेत्र में वर्ष 2012-13 में राज्य सरकार तथा प्राइवेट संस्थाओं द्वारा चलाए जा रहे विभिन्न प्रकार की 145 एलोपैथी संस्थाओं द्वारा चिकित्सा सेवाएं प्रदान की गईं। इन संस्थाओं में एक अस्पताल, 21 प्राथमिक स्वास्थ्य केन्द्र जिनमें 18 ग्रामीण क्षेत्र तथा 3 शहरी क्षेत्र में, 5 सामुदायिक स्वास्थ्य केन्द्र, 1 डिस्पेंसरी तथा 117 उप केन्द्र कार्यरत थे। इसके अतिरिक्त जिला में 17 आर्युवैदिक एवम 5 होम्योपैथिक डिस्पेंसरी भी चिकित्सा सुविधाएं प्रदान कर रही हैं। जिला में विशेष चिकित्सा के लिए एक क्षय रोग केन्द्र तथा एक आर्युवैदिक महाविद्यालय में अन्तरंग तथा बाह्य रोगियों को भी चिकित्सा सुविधा प्रदान की जाती है ।

111. वर्ष 2012-13 में सरकारी संस्था द्वारा 931001 रोगियों को चिकित्सा सेवाएं प्रदान की गईं। वर्ष 2012-13 में सरकारी संस्था में 310 बिस्तर उपलब्ध थे । प्रत्येक एक लाख आबादी के लिए 32 रोगी बिस्तर उपलब्ध थे ।

112. वर्ष 2012 में जिले में कुल जन्मों की संख्या 20908 थी जिनमें 6311 ग्रामीण तथा 14597 शहरी क्षेत्र में जन्म हुए । वर्ष 2012 में मौतों की संख्या 6063 रही जिसकी संख्या ग्रामीण क्षेत्र में 3846 तथा शहरी क्षेत्र में 2217 थी ।

113. परिवार कल्याण प्रोग्राम

वर्ष 2012-13 में जिला कुरुक्षेत्र में 5 परिवार कल्याण केन्द्र कार्यरत थे। वर्ष 2012-13 में नसबन्दी के कुल 1975 केसिज किए गये जिसमें से पुरुषों के 360 तथा महिलाओं के 1615 केस थे।

114. सुरक्षित पेयजल

जिला कुरुक्षेत्र में पेयजल परियोजना के अधीन जिले के सभी गांवों को पेयजल सुविधा प्रदान की जा चुकी है ।

कल्याण विभाग 'अनुसूचित जातियाँ व पिछड़े वर्ग'

115 कमजोर वर्ग के कल्याण के लिये विशेष कार्यक्रम जैसे मकान बनाने के लिए ऋण, मैट्रिक के उपर के विद्यार्थियों को छात्रवृत्ति, पुस्तकें एवं लेखन सामग्री खरीदने हेतु बिना ब्याज के ऋण तथा मुफ्त वर्दियों का बांटना सारा वर्ष प्रगति पर रहा।

116. मकान अनुदान योजना

वर्ष 2012-13 में मकान अनुदान योजना अनुसूचित/विमुक्त जाति के अन्तर्गत 192 परिवारों को 92 लाख रुपये की राशि का अनुदान दिया गया। इस स्कीम में उन व्यक्तियों को जिनके पास कच्चा मकान हो व 50 वर्ग गज का प्लाट हो उन्हें 50000/-रुपये का अनुदान दिया जाता है तथा 10000/-रुपये मकान मुरम्मत हेतु दिये जाते हैं।

117. कानूनी सहायता

कानूनी सहायता के अन्तर्गत वर्ष 2012-13 के दौरान सरकार से कोई अनुदान प्राप्त नहीं हुआ। इस स्कीम में किसी भी अनुसूचित जाति के व्यक्ति का जिसका स्वर्ण जाति के व्यक्ति के साथ न्यायालय में मुकद्मा चल रहा हो उसकी पैरवी हेतु बतौर वकील की फीस अनुदान दिया जाता है। मुकदमे के लिए 2500/-रुपये तक की वित्तीय सहायता दी जाती है। इससे अधिक राशि उपायुक्त महोदय द्वारा स्वीकृत की जाती है।

118. पंचायत प्रोत्साहन

जिन ग्राम पंचायतों ने अनुसूचित जाति की भलाई के लिए जैसे नालियां/गलियां पक्की करवाना गलियों में लाईट लगवाना, अनुसूचित जाति के बच्चों को स्कूल भेजना, एस0सी0 के लोगों को अत्याचार से बचाने का कार्य किया जाता है उसे 50 हजार रुपये का प्रोत्साहन दिया जाता है। वर्ष के दौरान 2 ग्राम पंचायतों को 1.00 लाख रुपये की राशि प्रदान की गई।

119. इन्दिरा गांधी विवाह शगुन योजना

वर्ष 2012-13 में इन्दिरा गांधी विवाह शगुन योजना के अन्तर्गत 504.70 लाख रुपये की राशि 2078 व्यक्तियों में वितरित की गई। इन्टर कास्ट मैरिज के लिए 12 परिवारों को 6 लाख रुपये प्रोत्साहन राशि के रूप में दिये गये। जातीय आधार पर अत्याचार से पीड़ित अनुसूचित जाति के 9 व्यक्तियों को 4.41 लाख रुपये का अनुदान दिया गया। इस स्कीम में 15000/-रुपये से 2 लाख रुपये तक अर्थिक सहायता प्रदान की जाती है।

120. पोस्ट मैट्रिक छात्रवृत्ति योजना

वर्ष 2012-13 में पोस्ट मैट्रिक छात्रवृत्ति योजना के अन्तर्गत वर्ष के दौरान अनुसूचित जाति के 1054 छात्रों को 329.78 लाख एवं पिछड़ा वर्ग के 985 छात्रों को 25.91 लाख रुपये की राशि वितरित की गई। डा0 भीम राव अम्बेडकर छात्रवृत्ति योजना के अन्तर्गत 919

छात्रों को 7.30 लाख रुपये की प्रोत्साहन राशि प्रदान की गई। अनुसूचित जाति छात्रा उच्च शिक्षा प्रोत्साहन योजना के अन्तर्गत 3 छात्राओं को 0.33 लाख रुपये का अनुदान दिया गया।

121. वृद्धावस्था एवं अन्य पेंशन

जिला समाज कल्याण अधिकारी कुरुक्षेत्र के अनुसार वर्ष 2012-13 में जिला कुरुक्षेत्र में वृद्धावस्था पेंशन के अन्तर्गत 59831 वृद्धों को कुल 3690.11 लाख रुपये, विधवा पेंशन योजना के अन्तर्गत 23998 लाभ पात्रों को 1929.37 लाख रुपये, तथा 7447 विकलांग व्यक्तियों को 470.03 लाख रुपये की राशि तथा लाडली पेंशन योजना के अन्तर्गत 1137 लाभपात्रों को 62.29 लाख रुपये पेंशन के रूप में वितरित की गई है।

विविध

122. नगरपालिकाएं

वर्ष 2012-13 के दौरान जिले में स्थित 4 नगरपालिकाओं में लगभग 2409 लाख रुपये आय हुई एवं 2333 लाख रुपये व्यय किए गए ।

123. जिला राजस्व

जिला राजस्व में वर्ष 2012-13 में निम्नलिखित साधनों में राजस्व की प्राप्ति हुई । हरियाणा मुल्य वर्धित कर से 17718.94 लाख रुपये, केन्द्रीय बिक्री कर से 314.11 लाख रुपये, की आय हुई । जबकि वर्ष 2012-13 में हरियाणा मुल्य वर्धित कर से 13550.09 लाख रुपये, केन्द्रीय बिक्री कर से 432.13 लाख, रुपये आय प्राप्त हुई।

124. रजिस्ट्रीकरण

वर्ष 2012-13 में जिला कुरुक्षेत्र में रजिस्ट्री कार्यालयों की संख्या 6 थी जिनमें 30948 अनिवार्य अचल सम्पतियां की रजिस्ट्री हुई । इन अन्तर्गत सम्पत्तियों से सरकार को स्टॉप डियूटी एवम रजिस्ट्रेशन फीस से 8543.5 लाख रुपये की आय हुई ।

125. पुलिस तथा अपराध

जिला कुरुक्षेत्र में वर्ष 2012 में 10 पुलिस स्टेशन तथा 10 पुलिस चौकियां कार्यरत थी। जिले में वर्ष 2012 के दौरान 2294 अपराध हुए जिनमें से 26 हत्या के, 6 केस लुट के, 217 केस सेंध चोरी, 1 डकैती, 598 साधारण चोरी, 34 हरण, 3 संदोष मानव हत्या तथा 1409 केस विविध अपराधों से सम्बन्धित थे, जबकि वर्ष 2011 में कुल 2151 विभिन्न प्रकार के अपराध हुए ।

126. हरियाणा सरकार के कर्मचारी

जिला कुरुक्षेत्र में 31 मार्च 2012 को हरियाणा सरकार के अधीन कार्यालयों में 13864 कर्मचारी कार्यरत थे जिनमें 8920 पुरुष तथा 4944 महिलाएं थी। जिला में 3398 अनुसूचित जाति के तथा 2815 पिछड़े वर्ग के कर्मचारी थे।

तालिका:- जिला कुरुक्षेत्र में हरियाणा सरकार के कर्मचारी (31.3.2012)

श्रेणी	कुल		अनुसूचित जाति		पिछड़ा वर्ग	
	पुरुष	स्त्रियां	पुरुष	स्त्रियां	पुरुष	स्त्रियां
वर्ग 1	137	42	27	5	15	6
वर्ग 2	606	216	101	33	70	39
वर्ग 3	5436	1773	940	289	1156	283
वर्ग 4	1679	213	636	112	501	34
फुटकर	708	2369	420	712	59	529
वर्कचार्ज	3	0	3	0	0	0
संविदा	351	331	50	70	71	52
कुल	8920	4944	2177	1221	1872	943

127. मनोरंजन

जिला कुरुक्षेत्र का ऐतिहासिक एवं धार्मिक महत्व होने के कारण ऐसे बहुत से स्थल हैं जहां पर देश भर से व्यक्ति भ्रमण हेतु आते हैं। जिला कुरुक्षेत्र में महत्वपूर्ण धार्मिक ऐतिहासिक व दर्शनीय स्थल निम्नप्रकार से हैं।

1	अरनाय तीर्थ, अरनाय	22	गालव तीर्थ,गुलडेहरा
2	प्राची तीर्थ, पेहवा	23	सप्तसरसवता तीर्थ,मागना
3	सरस्वती तीर्थ, पेहवा	24	ब्रहमा तीर्थ (ब्रहम स्थान)थाना
4	ब्रहम योनि तीर्थ, पेहवा	25	सोम तीर्थ, गुमथलागढु
5	पृथुदक तीर्थ, पेहवा	26	मणीपूरक तीर्थ, मुर्तजापुर
6	शालीहोत्र तीर्थ, सारसा	27	भुरीश्रवा तीर्थ,भौरसायदां
7	भीष्म कुण्ड, नरकातारी	28	लोमष तीर्थ, लोहारमाजरा
8	बाण गंगा, दयालपुर	29	काम्यक तीर्थ,कमौदा
9	कुलोतरण तीर्थ, किरमिच	30	अपगा तीर्थ,मिर्जापुर
10	ब्रहमसरोवर, कुरुक्षेत्र	31	कर्ण का टीला,मिर्जापुर
11	सन्नहित सरोवर, कुरुक्षेत्र	32	नाभि कमल मन्दिर,थानेसर
12	भद्रकाली मन्दिर, कुरुक्षेत्र	33	रणतुकयक्षा बीड़ पिपली
13	अदिति तीर्थ एवं अभिमन्यु का टीला अमीन	34	स्थाणीश्वर महादेव मन्दिर,थानेसर

14	गीता जन्मस्थली, ज्योतिसर	35	ओजस तीर्थ,समसीपुर
15	सोम तीर्थ,सैयना सायदां	36	रेणुका तीर्थ,अरनेचा
16	सुकरा तीर्थ,सतौड़ा	37	दुख:भंजन मन्दिर,कुरुक्षेत्र
17	शेखचिल्ली का मकबरा	38	गुलजारी लाल नन्दा सदाचार स्थल
18	पेनोरमा एवं विज्ञान केन्द्र	39	ओमप्रकाश जिन्दल पार्क एवं संगीतमय फव्वारा
19	हर्ष का टीला	40	मारकन्देश्वर महादेव मन्दिर,शाहबाद
20	बिरला मन्दिर,	41	नौगजा पीर, शाहबाद
21	कल्पना चावला तारा मंडल	42	श्रीकृष्णा संग्राहलय

128. बचत

वर्ष 2011-12में जिला कुरुक्षेत्र में -5.84 करोड के किसान विकास पत्र, -12.98 करोड के मासिक आय योजना, सावधि जमा योजना में -8.78 करोड तथा पंच वर्षीय आवर्ती जमा योजना में .33 करोड तथा डाकघर बचत बैंक में 8.75 करोड रूपये वरिष्ठ नागरिकों की जमा योजनाओं में -4.57 करोड रूपये, लोक भविष्य निधि में 14.89 करोड रूपये, 6 वर्षीय राष्ट्रीय बचत पत्र में 0.20 करोड रूपये तथा राष्ट्रीय बचत योजना में -0.26 करोड रूपये जमा किये गए। इस प्रकार जिला कुरुक्षेत्र में वर्ष 2011-12 के दौरान विभिन्न बचत खातों में 6.76 करोड रूपये की निविल राशि जमा की गई ।

129. विकेन्द्रीकरण योजना

जिला कुरुक्षेत्र में विकेन्द्रीकरण योजना, जिला योजना के अन्तर्गत वर्ष 2012-13 के दौरान 1112.15 लाख रुपये की राशि जिला के विभिन्न विकास कार्यों के लिए जारी की गई।

130. खेलकूद

खेल विभाग कुरुक्षेत्र द्वारा द्रोणाचार्य स्टेडियम कुरुक्षेत्र में समय-समय पर विभिन्न प्रकार की प्रतियोगिताओं का आयोजन किया जाता है। खेल विभाग हरियाणा व प्रशासन के सहयोग से 10 एकड़ भूमि में द्रोणाचार्य स्टेडियम का निर्माण किया गया। इसमें एथलेटिक्स का 400 मी0 ट्रैक, फुटबाल, वालीवाल, कबड्डी, खो-खो तथा लानटेनिस खेलों के मैदानों की सुविधाएं हैं। जहां प्रशिक्षक प्रतिदिन सुबह-शाम बच्चों को निशुल्क ट्रेनिंग देते हैं। इस स्टेडियम पर 10.65 लाख रुपये की राशि खर्च हुई। मई, 1989 में 15.17 लाख रुपये से निर्मित हाल का उदघाटन किया गया। यह बैडमिन्टन खेल हेतु प्रयोग हो रहा है।

131. जनवरी, 1991 को 9.25 लाख रुपये की कुल लागत से तैयार योगाभवन का उदघाटन 20 फरवरी को सम्पन्न हुआ। वर्ष 1989 में बास्केटबाल का पक्का मैदान 60 हजार रुपये की लागत से बनाया गया। इसके अतिरिक्त 13 जनवरी, 1990 को तरण ताल के निर्माण का शिलान्यास किया गया, जिसके निर्माण पर कुल 21 लाख रुपये खर्च हुए। वर्ष 2006-07 में शाहबाद मारकण्डा में 3.19 करोड रूपये की लागत से एस्टोर्टफ युक्त मारकन्देशवर हाकी

स्टेडियम का निर्माण किया गया ।यहां से प्रशिक्षण प्राप्त कर कई खिलाड़ी राष्ट्रीय टीम में शामिल किये गये हैं ।

132. राष्ट्रीय खेल प्राधिकरण प्रशिक्षण केन्द्र

भारत सरकार द्वारा प्रत्येक राज्य में एक खेल प्रशिक्षण केन्द्र चलाया जा रहा है। इस स्कीम के अन्तर्गत एक प्रशिक्षण केन्द्र जिला कुरुक्षेत्र में आरम्भ किया गया था जो वर्ष 1996-97 के दौरान नए भवन में स्थानान्तरित किया गया। इस स्कीम के अन्तर्गत 75 प्रशिक्षणार्थियों को विभिन्न खेलों में प्रशिक्षण देने का प्रावधान है तथा उनके ठहरने, खाने-पीने खेल किट तथा स्वास्थ्य देखभाल का पूरा प्रावधान है। इस समय इस केन्द्र में 45 विद्यार्थी प्रशिक्षण प्राप्त कर रहे हैं। इन प्रशिक्षणार्थियों की शिक्षा हेतु विभिन्न शिक्षा संस्थाओं में प्रवेश भी दिलाया जाता है।

133. चुनाव एवं मतदाता

जिला कुरुक्षेत्र में वर्ष 2009 के अनुसार मतदाताओं की कुल संख्या 520085 है जो 4 विधानसभा क्षेत्र क्रमशः शाहबाद, थानेसर, लाडवा व पेहोवा में विभाजित है। लोकसभा हल्का, कुरुक्षेत्र के अन्तर्गत 9 विधानसभा क्षेत्र आते हैं जिसमें से 1 जिला यमुनानगर में रादौर, 4 जिला कुरुक्षेत्र में शाहबाद, थानेसर, लाडवा व पेहोवा तथा 4 जिला कैथल में कैथल, पून्डरी, गुहला व कलायत हैं।

Annexure-I

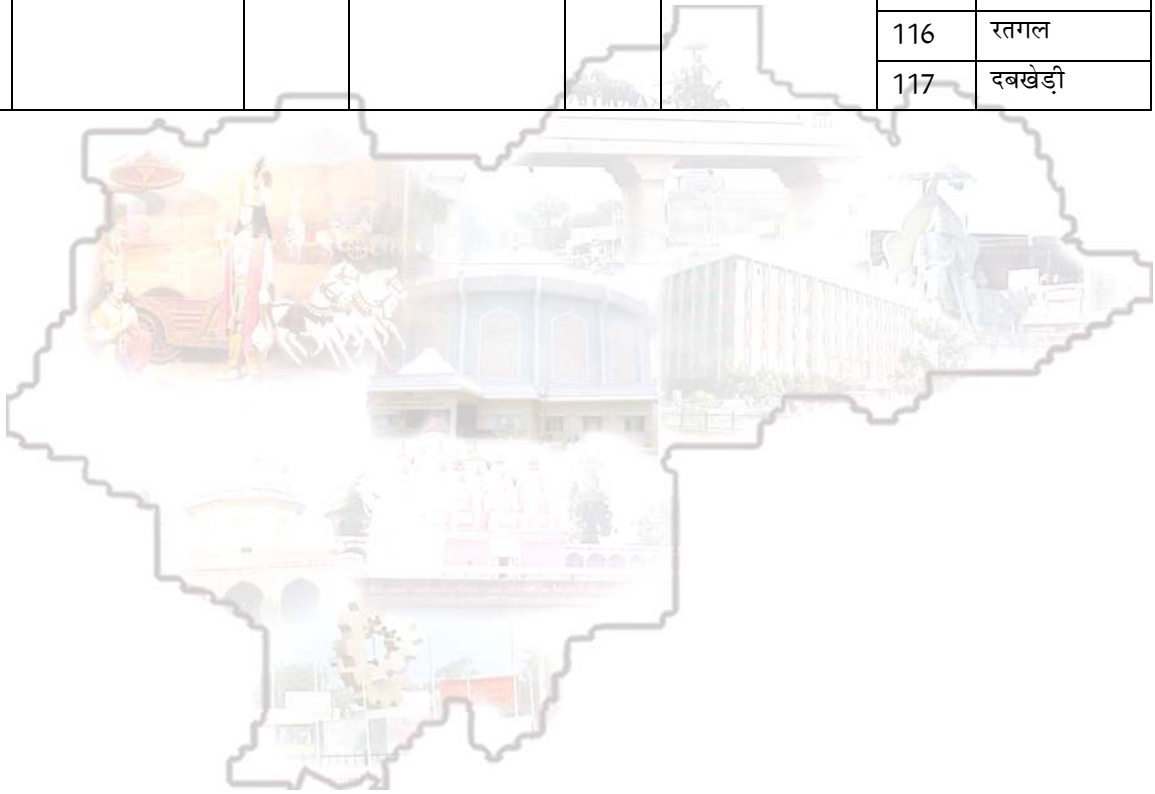
अस्पताल, सामुदायिक स्वास्थ्य केन्द्र, प्राथमिक स्वास्थ्य केन्द्र एवं उप केन्द्र :-

क्रमांक	अस्पताल	क्रमांक	सामुदायिक स्वास्थ्य केन्द्र	क्रमांक	प्राथमिक स्वास्थ्य केन्द्र	क्रमांक	उप केन्द्र (ऐलोपैथी)
1	लोक नायक जय प्रकाश अस्पताल, थानेसर	1	पेहोवा	1	पेहोवा	1	पेहोवा 1
						2	पेहोवा 2
						3	थाना
						4	गुमथला गढू
						5	बोधनी
						6	भट्ट माजरा
						7	अरनाय
						8	मुर्तजापुर
						9	सन्धौली
						10	रुंआ
						11	सारसा
						12	भोर सैयदां
						13	जखवाला
		2	ठस्का मीरांजी	14	ठस्का मीरांजी		
		15	जलबेड़ा				
		16	कैन्थला				
		17	हरिगढ़ भौरख				
		18	मेघा माजरा				
		3	सैना सैयदां	19	सैना सैयदां		
		20	करहासाहिब				
		21	मोहनपुर				
		22	सतोडा				
		4	रामगढ़ रोड	23	स्योसर		
		24	बाखली				
		25	मिस्त्री फार्म				
		26	रामगढ़ रोड				
		2	झांसा	5	झांसा	27	झांसा
		28	नलवी				
		29	कलसानी				
		30	बीबीपुर				
		31	सुरखपुर				

				6	कलसाना	32	कलसाना		
						33	भोकर माजरा		
						34	मोहडी		
						35	लंडी		
						36	रावा		
				7	डीग	37	डीग		
						38	रतनगढ़		
						39	खानपुर जटान		
						40	जन्धेडी		
						41	यारा		
						42	लखमडी		
						43	खरीडवा		
				8	ईस्माईलाबाद	44	ईस्माईलाबाद 1		
						45	ईस्माईलाबाद 2		
						46	चम्मू कलां		
						47	अजरावर		
				9	ठोल	48	ठोल		
						49	शान्ति नगर		
						50	बसन्त पुर		
						51	तंगोर		
				3	लाडवा	10	लाडवा	52	लाडवा
								53	छलौदी
								54	बन
								55	बनी
								56	बपदी
								57	सौटी
								58	गादली
								59	बरोट
60	खेडी दबदलान								
11	गुढा							61	गुढा
				62	छपरा				
				63	हलालपुर				
				64	मेहरा				
				65	सुलतानपुर				
12	टाटका			66	टाटका				
				67	भगवानपुर				
				68	अन्टेडी				

						69	बैनी
						70	बहलोल पुर
			13	बबैन		71	बबैन
						72	संघौर
						73	सूरजगढ़
						74	रामसरण माजरा
						75	मंघौली जटां
						76	सुनारियां
		4	शाहाबाद	14	शाहाबाद	77	शाहाबाद
						78	सूडपुर
						79	हरिपुर
						80	चडूनी जटान
						81	धन्तौड़ी
		5	मथाना	15	मथाना	82	मथाना
						83	बीड़ मथाना
						84	सिरसमा
				16	खानपुर कौलियां	85	खानपुर कौलियां
						86	मसाना
						87	धीरपुर
						88	बादरपुरा
						89	सिरसला
						90	कोलापुर
						91	प्रतापगढ़
				17	धुराला	92	धुराला
						93	सलपानी खुर्द
						94	अजराना खुर्द
						95	भुस्थला
						96	लुखी
						97	सलपानी कलां
				18	बारना	98	बारना
						99	कमोदा
						100	ज्योतिसर
						101	बगथला
						102	पिंडारसी
						103	लोहार माजरा
						104	झिंझरपुर

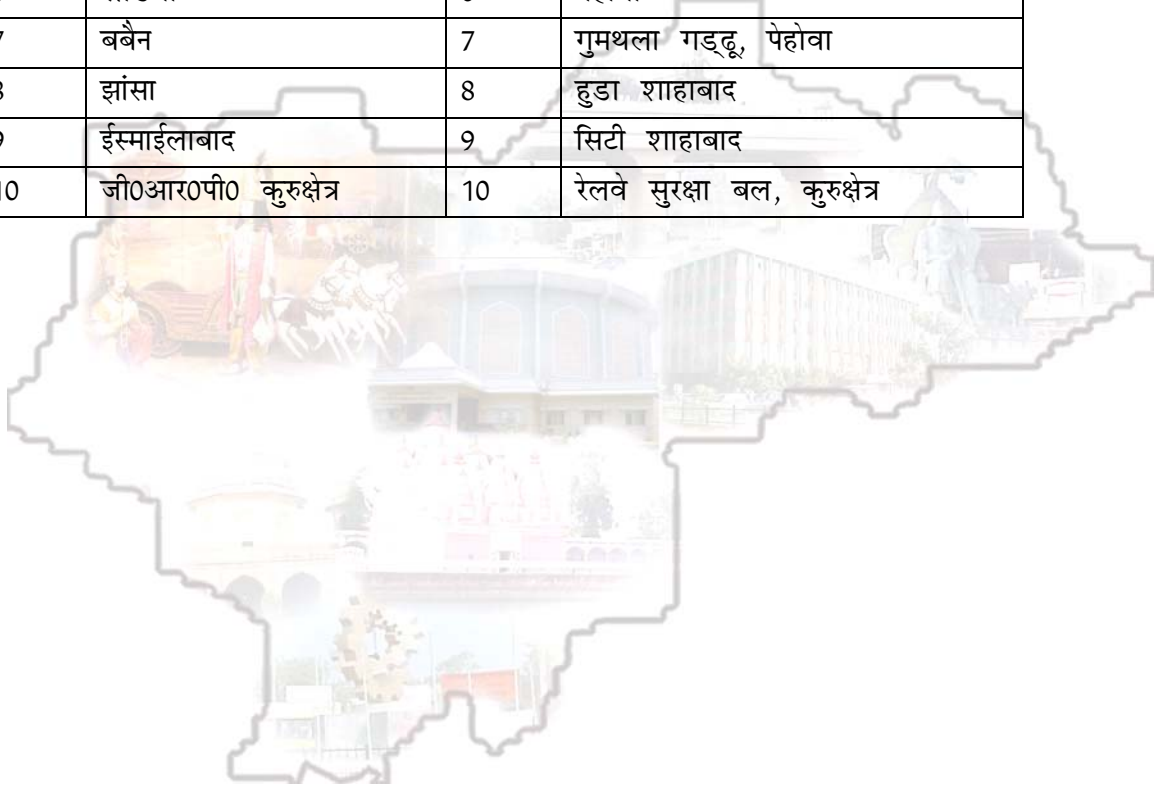
				19	किरमच	105	किरमच
						106	हतीरा
						107	सुनहरी
						108	कैथला खुर्द
						109	दयाल पुर
						110	मिरजापुर
				20	अमीन	111	अमीन
						112	फतुपुर
						113	खेडी रामनगर
				21	पीपली	114	पीपली
						115	उमरी
						116	रतगल
						117	दबखेडी



Annexure-II

पुलिस स्टेशन और पुलिस चौकियों की सूची:-

क्रमांक	पुलिस स्टेशन	क्रमांक	पुलिस चौकियां
1	सिटी थानेसर	1	सैक्टर 7, कुरुक्षेत्र
2	सदर थानेसर	2	कृष्णा गेट, कुरुक्षेत्र
3	कुरुक्षेत्र यूनिवर्सिटी	3	सुभाष मण्डी, कुरुक्षेत्र
4	पेहोवा	4	कुरुक्षेत्र यूनिवर्सिटी 3 गेट, कुरुक्षेत्र
5	शाहबाद	5	ज्योतिसर, कुरुक्षेत्र
6	लाडवा	6	पेहोवा
7	बबैन	7	गुमथला गड्ढू, पेहोवा
8	झांसा	8	हुडा शाहाबाद
9	ईस्माईलाबाद	9	सिटी शाहाबाद
10	जी0आर0पी0 कुरुक्षेत्र	10	रेलवे सुरक्षा बल, कुरुक्षेत्र



Annexure-III

पशु चिकित्सा अस्पताल एवं डिस्पैन्सरियों की सूची:-

पशु चिकित्सा अस्पताल					
क्रमांक	अस्पताल	क्रमांक	अस्पताल	क्रमांक	अस्पताल
1	थानेसर	17	प्रलहादपुर	33	हमीदपुर
2	किरमच	18	दबखेड़ा	34	भगवानपुर
3	उमरी	19	धनौरा जटान	35	सुनारियां
4	अमीन	20	गुढा	36	पेहोवा
5	लुखी	21	बकाली	37	ठस्का मीरांजी
6	धुगला	22	शाहाबाद	38	भोर सैयदां
7	खानपुर कोलियां	23	झांसा	39	हरिगढ़ भोरख
8	पिंडारसी	24	चडुनी जटान	40	थाना
9	हसनपुर	25	खरीडवा	41	जखवाला
10	दौलतपुर	26	ठोल	42	गुमथला गढू
11	पीपली	27	ईस्माईलाबाद	43	सन्धौली
12	प्रतापगढ़	28	नलवी	44	अधोया
13	मथाना	29	चनारथल	45	सैना सैयदां
14	हथीरा	30	झरौली खुर्द	46	मोहनपुर
15	लाडवा	31	बबैन	47	सूरमी
16	मेहरा	32	रामसरन माजरा	48	करहा साहिब

Annexure-III-A

पशु चिकित्सा डिस्पैन्सरी					
क्रमांक	डिस्पैन्सरी	क्रमांक	डिस्पैन्सरी	क्रमांक	डिस्पैन्सरी
1	ज्योतिसर	26	बुढा	51	संघौर
2	बहादुरपुरा	27	खरकाली	52	मंगोली जटान
3	मीरजापुर	28	धयांगला	53	बीड कालवा
4	जोगनाखेड़ा	29	हलालपुर	54	बेरथला
5	बारवा	30	लंडी	55	झिबरेड़ी
6	कैन्थल खुर्द	31	डाडलू	56	बटमाजरा
7	पलवल	32	मोहडी	57	जलबेड़ा
8	खेड़ी गादीयां	33	दुनिया माजरा	58	रोहटी
9	फतुपुर	34	भुस्थला	59	सारसा
10	बगथला	35	अजराना कलां	60	मुर्तजापुर
11	उडारसी	36	सलपानी खुर्द	61	लोहारमाजरा
12	मसाना	37	सलपानी कलां	62	मलिकपुर
13	मोरथला	38	मांडी	63	अरनाय
14	कोलापुर	39	तियोड़ा	64	स्योसर
15	कमौदा	40	खानपुर जटान	65	कलसा
16	बारना	41	यारा	66	बोदनी
17	बचगांव	42	जालखेड़ी	67	गुलडेरा
18	बिहोली	43	डीग	68	रुंआ
19	छारपुरा	44	शान्ति नगर	69	बाखली
20	बीड़ मथाना	45	चम्मु कलां	70	ईस्हाक
21	बोडला	46	सुलखनी	71	कैन्थला
22	सीरसला	47	हरिपुर	72	ककराला
23	खैरी	48	टाटका	73	रामगढ़ रोड
24	छलौदी	49	लखमड़ी		
25	सलेमपुर	50	महुआखेडी		

परिशिष्ट-3

जिला कुरूक्षेत्र के आधार भूत आंकड़े

1	जिला सृजन का दिनांक	23 जनवरी, 1973
2	जिले का भौगोलिक क्षेत्र	1530वर्ग कि०मी०
3	मण्डल	अम्बाला
4	उपमण्डल	3 (थानेसर,पेहोवा,शाहबाद)
5	तहसील	3 (थानेसर,पेहोवा,शाहबाद)
6	उप तहसील	3 (लाडवा,बबैन,इस्माईलाबाद)
7	नगर परिषद	1(थानेसर)
8	नगर पालिकाएँ	3 (पेहोवा,शाहबाद, लाडवा)
9	विकास खण्ड	6(थानेसर पेहोवा,शाहबाद, लाडवा, बबैन, इस्माईलाबाद)
10	मार्केट कमेटी	7(थानेसर पेहोवा,शाहबाद, लाडवा, बबैन, इस्माईलाबाद,पिपली)
11	कुल गांव	416
12	आबाद गांव	407
13	ग्राम पंचायत	382
14	थानेसर उपमण्डल	1तहसील(थानेसर) 1उप तहसील (लाडवा)
15	पेहोवा उपमण्डल	1 तहसील(पेहोवा) 1 उप तहसील(इस्माईलाबाद)
16	शाहबाद उपमण्डल	1 तहसील (शाहबाद) 1 उप तहसील (बबैन)
17	कानुनगों हल्का	9
18	पटवार हल्का	105

जनगणना 2011 के अनुसार		कुल	ग्रामीण	शहरी	
19	क्षेत्र वर्ग कि०मी०	1530.00	1468.80	61.20	
20	परिवारों की संख्या	142950	102663	40287	
21	दस वर्षीय वृद्धि दर (2001-2011)	16.86	12.38	29.56	
22	कुल जनसंख्या 2011	964655	685430	279225	
		पुरुष	510976	361020	149956
		स्त्री	453679	324410	129269
		लिंगानुपात	888	899	862
23	हरियाणा की कुल जनसंख्या में प्रतिशतता	3.80	4.15	3.16	
24	बच्चों की जनसंख्या (0-6 आयु वर्ग) 2011	116957	86773	30184	
		पुरुष	64620	47734	16586
		स्त्री	52637	39039	13598
		लिंगानुपात	818	818	820
25	जिले की जनसंख्या में बच्चों की जनसंख्या की प्रतिशतता	12.12	12.66	10.80	
26	साक्षर जनसंख्या 2011	664893	437671	209222	
		पुरुष	370828	253787	117541
		स्त्री	276065	184384	91681
27	साक्षरता दर 2011	76.31	73.11	84.01	
		पुरुष	83.02	80.85	88.13
		स्त्री	68.84	64.61	79.26
28	अनुसूचित जाति जनसंख्या 2011	215128	173560	41568	
		पुरुष	113311	91213	20098
		स्त्री	101817	82347	19470
		लिंगानुपात	899	903	881
29	जिले की जनसंख्या में अनुसूचित जाति की प्रतिशतता 2011	22.30	25.32	14.89	
33	अनुसूचित जाति साक्षर जनसंख्या 2001	123578	99115	24463	
		पुरुष	72583	58246	14337
		स्त्री	50995	40869	10126
		लिंगानुपात	703	702	706

जनगणना (2001 व 2011)			
		2001	2011
कुल जनसंख्या	व्यक्ति	825454	964655
	दशकीय वृद्धि दर	23.32	16.86
पुरुष	जनसंख्या	442328	510976
	दशकीय वृद्धि दर	24.19	15.52
स्त्रियां	जनसंख्या	383126	453679
	दशकीय वृद्धि दर	22.34	18.42
% राज्य में हिस्सा		3.9	3.8
राज्य हिस्सा में स्तर		16	16
घनत्व		540	630
घनत्व में स्तर		8	9
लिंगानुपात	कुल	866	888
	0-6 आयु वर्ग	771	818
	7+ आयु वर्ग	883	898
(0-6) जनसंख्या	व्यक्ति	117255	116957
	दशकीय वृद्धि दर	3.16	-0.25
पुरुष (0-6)	जनसंख्या	66206	64320
	दशकीय वृद्धि दर	8.74	-2.85
स्त्रियां (0-6)	जनसंख्या	51049	52637
	दशकीय वृद्धि दर	-3.27	3.11

कुल जनसंख्या में बच्चों की जनसंख्या का % (0- 6) आयु वर्ग	व्यक्ति	14.2	12.12
	पुरुष (0-6)	14.97	12.58
	स्त्रियां (0-6)	13.32	11.6
साक्षर जनसंख्या	व्यक्ति	494873	664893
	पुरुष	293615	370828
	स्त्रियां	201258	276065
साक्षरता दर	व्यक्ति	69.88	76.31
	पुरुष	78.06	83.02
	स्त्रियां	60.61	68.84

मद		इकाई	
1	शिक्षा	संख्या	
	विश्वविद्यालय (2012-13)		1
	कला एवं विज्ञान महाविद्यालय (2012-13)		11
	उच्च/उच्चतर विद्यालय (2012-13)		176
	माध्यमिक विद्यालय (2012-13)		215
	प्राथमिक विद्यालय (2012-13)		527
2	तकनीकी संस्थाएं (2012-13)		
	औद्योगिक प्रशिक्षण संस्थान		5
	इन्जिनियरिंग एवं प्रबन्ध महाविद्यालय		11
	चिकित्सा महाविद्यालय (आर्युवैदिक)		1
	अध्यापक प्रशिक्षण महाविद्यालय		21
	जिला शिक्षा एवं प्रशिक्षण संस्थान		1
3	चिकित्सा एवं स्वास्थ्य (2012-13)		
	सामान्य हस्पताल		1
	क्षय रोग केन्द्र		1
	प्राथमिक स्वास्थ्य केन्द्र		21
	सामुदायिक स्वास्थ्य केन्द्र		5
	उप केन्द्र		117
	औषधालय		1
	आर्युवैदिक औषधालय		17
4	समाज कल्याण (2012-13)		
	वृद्धावस्था पेंशन		
	लाभार्थी	संख्या	59831
	वितरित राशि	(लाख रुपये में)	3690.11
	विधवा पेंशन		
	लाभार्थी	संख्या	23998
	वितरित राशि	(लाख रुपये में)	1929.37
	विकलांग पेंशन		
	लाभार्थी	संख्या	7447
	वितरित राशि	(लाख रुपये में)	470.03
	लाडली		
	लाभार्थी	संख्या	1137

	वितरित राशि	(लाख रुपये में)	62.29
	मद	इकाई	
5	कृषि (2011-12) अनन्तिम		
	कुल क्षेत्र	000 हैक्टेयर	168
	कुल बोया क्षेत्र		151
	एक बार से अधिक बोया गया क्षेत्र		125
	कुल फसली क्षेत्र		276
	निवल सिंचित क्षेत्र		151
	कुल सिंचित क्षेत्र		276
	मुख्य फसलें		
	गेहूं		
	क्षेत्र	000 हैक्टेयर	112
	उत्पादन	000 टन	609
	उपज	कि० ग्रा०	5438
	धान		
	क्षेत्र	000 हैक्टेयर	121.2
	उत्पादन	000 टन	459
	उपज	कि० ग्रा०	3795
	गन्ना		
	क्षेत्र	000 हैक्टेयर	9.9
	उत्पादन	000 टन	77.0
	उपज	कि० ग्रा०	7709
	उर्वरकों का उपभोग (2012-13)	टन	87528
	टैक्टर (2012-13)	संख्या	15036
	टय्वबैल (2012-13)	संख्या	37507
6	वन (2012-13)		
	कुल क्षेत्र	वर्ग कि०मी०	45
	कुल क्षेत्र से प्रतिशतता	%	2.94
7	पशुपालन (2012-13)		
	सामान्य पशु हस्पताल	संख्या	48
	सामान्य पशु औषधालय		73
8	बैंक (2012-13)		
	केन्द्रीय सहकारी बैंक	संख्या	1
	केन्द्रीय भूमि विकास बैंक		1

	वाणिज्यक बैक		144
9	मद बिजली(2012-13)	ईकाई	
	एल0टी0 लाईन	कि0 मी0	6951.78
	11 के0वी0 लाईन		6590.87
	ट्रांसफार्मर	संख्या	38582
	कुल संयोजन		221195
	घरेलु		153558
	वाणिज्यक		24123
	औद्योगिक		2241
	सार्वजनिक प्रकाश		65
	कृषि		40599
	अन्य		609
	बिजली का उपभोग (2012-13)	लाख यूनिट	11876.39
	घरेलु		1462.38
	वाणिज्यक		659.97
	औद्योगिक		1131.26
	सार्वजनिक प्रकाश		22.28
	कृषि		8063.49
	भारी मात्रा		128.25
	सार्वजनिक जल पूर्ति		375.22
	कार्यालय एवं वर्कशाप		33.55

